

REPUBLIQUE DU SENEGAL
Un Peuple -Un But -Une Foi
REGION DE DIORBEL
DEPARTEMENT DE BAMBEY
ARRONDISSEMENT DE LAMBAYE

COMMUNAUTE RURALE DE LAMBAYE

PLAN LOCAL DE DEVELOPPEMENT

2012-2017

Version finale

Octobre 2011



ETUDES ET MANAGEMENT DE PROJETS

Cabinet EMAP. Sarl « Etudes et Management de Projets ».
J -65 Scat Urbam Hann Maristes. BP: 22474 Dk Ponty. Email : emap@orange.sn
Téléphone (221) 33 832.64.70 - Fax : (221) 33 832.67.88.

Mouvement des Jeunes pour le Développement de Lambaye

LISTE DES SIGLES ET ABREVIATIONS

AGR	: Activités Génératrices de Revenus
AHDIS	: Action Humaine pour le Développement Intégré et Social
ANEJ	: Agence Nationale pour l'Emploi des Jeunes
APE	: Association des Parents d'Elèves
ARD	: Agence Régionale de Développement
ASC	: Agent de Santé Communautaire
ASC	: Association Sportive et Culturelle
ASUFOR	: Association des Usagers des Forage
BAC	: Baccalauréat
CADL	: Centre d'Appui au Développement Local
CCC	: Cadre Communautaire de Concertation
CDEPS	: Conseil Départemental pour l'Education Populaire et Sportive
CEM	: Collège d'Enseignement Moyen
CFEE	: Certificat de Fin d'Etudes Elémentaires
CR	: Communauté Rurale
DIRFEL	: Directoire des Femmes en Elevage
DSRP	: Document de Stratégie de Réduction de la Pauvreté
EMAP	: Etude et Management de Projet
FGPF	: Fédération des Groupements de Promotion Féminine
GIE	: Groupement d'Intérêt Economique
GPF	: Groupement de Promotion Féminine
IDEN	: Inspection Départementale de l'Education Nationale
IMF	: Institutions de Micro Finance
MARP	: Méthode Active de Recherche et de planification Participative
OCB	: Organisation Communautaire de Base
ODCAV	: Organisme Départemental de Coordination des Activités de Vacances
OMD	: Objectifs du Millénaire pour le Développement
OMS	: Organisation Mondiale de la Santé
ONG	: Organisation Non Gouvernementale
OPP	: Opérateur Privé
ORCAV	: Organisme Régional de Coordination des Activités de Vacances
PAGF	: Projet Agro forestier
PAPF	: Programme d'Alphabétisation Prioritaire des Femmes
PAI	: Plan Annuel d'Investissement
PAM	: Programme Alimentaire Mondial
PCR	: Président de Conseil Rural
PLD	: Plan Local Développement
PNDL	: Programme National de Développement Local
PRDI	: Plan Régional de Développement Intégré
SRAT	: Schéma Régional d'Aménagement du Territoire

SOMMAIRE

1. CONTEXTE ET OBJECTIFS.....	6
2. APPROCHE METHODOLOGIQUE.....	6
3. PRESENTATION DE COMMUNAUTE RURALE.....	10
3.1. Caractéristiques physiques	10
3.1.1. Situation géographique	10
3.1.2. Relief et sols	11
3.1.3. Le climat et la pluviométrie.....	11
3.1.4. Végétation et faune.....	11
3.1.5. Les ressources en eau.....	12
4. DONNEES DEMOGRAPHIQUES	13
5. ZONAGE	15
6. ANALYSE DES DIFFERENTS SECTEURS PAR AXE STRATEGIQUE DU DSRP	16
6.1. Création de richesse et croissance pro pauvre.....	16
6.1.1. L'agriculture	16
6.1.2. L'élevage.....	18
6.1.3. Promotion de l'emploi non agricole	20
6.1.4. L'artisanat	21
6.1.5. Le commerce	21
6.1.6. Le tourisme	22
6.1.7. Technologie de l'information et de la communication	22
6.1.8. Jeunesse, Sport, Emploi	23
6.1.9. Transport Mobilité	24
6.1.10. Energie	24
6.1.11. Equité de genre et Micro finance	25
6.2. Accélération de la promotion de l'accès aux services sociaux de base	26
6.2.1. Education / Formation	26
6.2.2. Santé	33
6.2.3. Eau potable et assainissement	35
6.2.4. Habitat et cadre de vie	39
6.3. Bonne gouvernance et développement local décentralisé.....	40
6.3.1. Le conseil rural.....	40
6.3.2. Les services étatiques	45

Mouvement des Jeunes pour le Développement de Lambaye

6.3.3. Les partenaires au développement de la communauté rurale	46
6.3.4. Les pôles de développement	48
7. SYNTHÈSE DU DIAGNOSTIQUE.....	49
8. ENJEUX ET PERSPECTIVES DE DEVELOPPEMENT.....	59
8.1. Axes prioritaires de développement.....	59
8.1.1. Priorisation par secteur	59
8.1.2. Définition des options de développement	59
8.2. Programme d'actions et d'investissement	63
8.3. Stratégies de mise en œuvre	77
8.3.1. Les moyens de mise en œuvre.....	77
8.3.2. Les instruments de mise en œuvre.....	77
8.3.3. Les structures et institutions impliquées	78
8.3.4. L'horizon temporel du Plan	78
8.3.5. Le mécanisme de suivi-évaluation	79
9. CONCLUSION ET RECOMMANDATIONS	79
9.1. Conclusion	79
9.2. Recommandations.....	79
ANNEXES.....	81
Annexe 1 : Liste des membres du conseil rural	81
Annexe 2 : Liste des Membres du Cadre Communautaire de Concertation	82

Tableaux

Tableau 1 : Evolution de la pluviométrie (en mm) au niveau du poste de Lambaye entre 2008 et 2009	11
Tableau 2 : Utilisation des espèces végétales dominantes	12
Tableau 3: Liste des principales mares	12
Tableau 4 : Evolution démographique dans la communauté rurale de Lambaye.....	13
Tableau 5 : Effectifs au niveau du Public.....	28
Tableau 6 : Effectifs au niveau de l'élémentaire du Privé	29
Tableau 7 : Evolution des effectifs au cours des trois dernières années	31
Tableau 8: Effectifs au niveau du CEM de Lambaye.....	31
Tableau 9 : Effectifs au niveau des garderies communautaires	32
Tableau 10 : Répartition des infrastructures hydrauliques	36
Tableau 11: Budgets du Conseil Rural de Lambaye de 2007 à 2011	43
Tableau 12 : Récapitulatif des dépenses de fonctionnement de 2010.....	44
Tableau 13: Réalisations de la CR	44
Tableau 14 : Matériel roulant de la CR	45
Tableau 15: Synthèse des potentialités, contraintes et hypothèses de solutions.....	49
Tableau 16: Hiérarchisation des secteurs	59

Mouvement des Jeunes pour le Développement de Lambaye

Tableau 17 / Microprojets.....	64
Tableau 18: Mesures d'accompagnement.....	73

Cartes

Carte 1 : Situation de la Communauté rurale	10
Carte 2 : Zonage de la Communauté rurale.....	15
Carte 3: localisation des infrastructures et équipements pastoraux.....	20
Carte 4 : localisation des infrastructures éducatives	27
Carte 5: Localisation des infrastructures sanitaires	34
Carte 6: Localisation des infrastructures hydrauliques.....	39

Graphiques

Graphique 1 : Projection sur l'évolution démographique de la CR de Lambaye.....	14
Graphique 2: Taux de scolarisation des filles	30
Graphique 3: Répartition ethnique des conseillers	41
Graphique 4: Répartition des conseillers selon le sexe	41
Graphique 5: Niveau d'instruction des conseillers	42
Graphique 6: Appartenance politique des conseillers	43

Photos

Photos 1, 2, 3 et 4 : Atelier de formation des relais	7
Photo 5 : Atelier de diagnostic participatif à Ndongol Codou Ngoye.....	8
Photo 6 : Bassin de rétention de Ndayane	13
Photo 7 : Secco de Lambaye (en arrière plan)	17
Photo 8 : troupeau en pâture dans la zone de Keur Mor Sellé	18
Photo 9 : Forgeron brûlant une excroissance au niveau de la mâchoire supérieure d'un cheval	19
Photo 10 : Forge traditionnelle au niveau du marché de Lambaye	21
Photo 11 : Produits agricoles exposés dans un marché hebdomadaire	22
Photo 12 : garage taxis « clandos » de Lambaye	24
Photo 13 : Panneau solaire dans le village de Ndongol Codou Ngoye	25

Mouvement des Jeunes pour le Développement de Lambaye

1. CONTEXTE ET OBJECTIFS

L'élaboration du PLD (Plan Local de Développement) trouve sa pertinence dans le contexte de la politique de décentralisation. En effet, avec cette nouvelle orientation politique, la communauté rurale est devenue une collectivité locale de base incontournable pour toutes les stratégies participatives de développement rural.

Le PLD est un outil de planification qui vise à doter la communauté rurale d'instruments nécessaires pour une meilleure maîtrise de son environnement socio-économique et institutionnel. Il constitue un cadre de référence et a comme rôle essentiel, l'identification des contraintes et des opportunités relatives au développement de la communauté rurale, la formulation des actions à mener, leur priorisation et leur localisation dans l'espace communautaire.

De nature plutôt technique et guidée par un souci d'opérationnalité, ce PLD s'inscrit dans le cadre global de la lutte contre la pauvreté mise en œuvre par le gouvernement du Sénégal. Cette politique vise, entre autres, l'amélioration de la qualité de la vie par l'accès aux services sociaux de base (éducation, santé, eau potable, assainissement etc.).

2. APPROCHE METHODOLOGIQUE

Le Plan Local de Développement (PLD) constitue un document d'orientation stratégique qui fixe les lignes directrices en matière d'aménagement et de développement à la base. Les actions identifiées dans ce plan s'inscrivent dans le cadre du Plan Régional de Développement Intégré (PRDI) de la région de Diourbel, du schéma Régional d'Aménagement du Territoire (SRAT) et sont également cohérentes avec les Objectifs du Millénaire pour le Développement (OMD).

Les différentes étapes suivies pour la réalisation de ce plan ont été les suivantes :

✓ Etape 1 : La collecte des données secondaires ou pré diagnostique

Cette étape est l'une des plus importantes du processus. Elle a consisté à une revue documentaire au niveau national (institutions étatiques), régional et local pour engranger le maximum d'information sur la communauté rurale et la région.

✓ Etape 2 :Le pré zonage

Les informations recueillies lors de la revue documentaire et les séances de travail avec le CADL, et le conseil rural ont permis de déterminer un ensemble de zones homogènes pour faire l'économie d'une étude globale sur la communauté rurale tout en ayant un aperçu sur l'ensemble de ses réalités. Les résultats de ces entretiens ont permis de diviser la communauté rurale de Lambaye en six (6) zones :

- Peye Lambaye
- Ndodol Codou Ngoye
- Mbouso Ndir
- Keur Mor Sélé
- Thieppe Ndiawrigne
- Pouniar

Mouvement des Jeunes pour le Développement de Lambaye

✓ Etape 3 : Atelier de sensibilisation et de Lancement du PLD

L'atelier s'est tenu le 18 février 2011, au niveau du chef-lieu de la communauté rurale, en présence du Sous-préfet de l'arrondissement de Lambaye, des chefs de village de la CR, du conseil rural, des services techniques, des représentants des Organisations Communautaires de Base (de femmes et de jeunes) et des partenaires au développement.

Il avait pour objectif :

- de partager la méthodologie pour l'élaboration du PLD
- de valider le pré zonage
- de valider la proposition de composition du cadre de concertation (nombre et profil des membres)
- d'identifier les relais animateurs qui devraient par la suite être impliqués dans le processus

✓ Etape 4 : La formation en diagnostic participatif

Après avoir identifié les relais, une session de formation en diagnostic participatif a été organisée à leur intention le 25 février 2011.



Photos1, 2, 3 et 4 : Atelier de formation des relais

Cette formation a permis de les initier à quelques outils de la MARP notamment :

Mouvement des Jeunes pour le Développement de Lambaye

- le profil historique
- la carte du terroir
- la carte sociale
- le diagramme de Venn
- le diagramme de flux
- l'arbre à problème
- le diagramme de priorisation
- l'interview semi structurée

✓ Etape 5 : La Mise en place du cadre de concertation

Cette étape s'est déroulée au niveau du chef-lieu de la communauté rurale avec les représentants désignés au niveau de chaque zone (chefs de village, représentants des jeunes, représentantes des femmes, corps de métiers, Asufor, comité de santé, écoles,....)

✓ Etape 6 : Mise en œuvre du diagnostic participatif

Le diagnostic participatif est une partie déterminante dans le processus d'élaboration du PLD. C'est une analyse très fouillée qui a mis l'accent sur l'identification des potentialités et des contraintes afin de dégager les hypothèses de solutions pertinentes pour l'amélioration des conditions de vie et amorcer un développement endogène et durable de la communauté rurale.

Ce diagnostic, conduit par une équipe pluridisciplinaire, s'est appesanti sur la collecte d'informations quantitatives et qualitatives respectivement à partir des fiches d'enquêtes et de guides d'entretien, d'interview, de focus group, etc., qui prenaient en compte :

- la dynamique organisationnelle
- les différentes activités socio professionnelles
- les systèmes de productions
- les activités socio-éducatives, sanitaires et socioculturelles
- les différentes institutions et leur mode de fonctionnement (CR, Chefs de village CADL, Sous-préfecture, ONG, les systèmes financiers décentralisés....)
- L'analyse des infrastructures et équipements de base, leur mode gestion leur fonctionnalité, leur niveau d'accès....



Photo 5 : Atelier de diagnostic participatif à Ndongol Codou Ngoye

Mouvement des Jeunes pour le Développement de Lambaye

✓ Etape 7 : Restitution et validation du diagnostique

Les informations collectées à différents niveaux lors du diagnostic ont fait l'objet d'une restitution ayant regroupé les membres du cadre de concertation, le conseil rural et le CADL.

Cette activité avait pour objectif, le partage des informations issues du diagnostic pour leur validation.

✓ Etape 8 : La planification stratégique

Cette étape a eu lieu au niveau de la CR de Lambaye avec la participation des membres du cadre de concertation et du conseil rural.

L'objectif était de définir les orientations stratégiques de développement en vue de doter à la CR une nouvelle image.

Cet exercice s'est focalisée sur :

- la valorisation des potentialités et des ressources de la CR
- la résolution des contraintes
- la réponse aux principales problématiques identifiées

L'établissement des actions prioritaires qui ont découlées des objectifs stratégiques ont permis d'aboutir à la planification opérationnelle.

✓ Etape 9 : Elaboration du Plan Annuel d'Investissement

Elle s'est tenue au niveau de la CR avec les membres du cadre de concertation et le conseil rural.

Ce plan a pour objectif de faire :

- la présentation des ressources financières de la CR
- la planification des actions à mener en 2012
- l'élaboration d'un plan de financement de ces actions

✓ Etape 10 : Elaboration du plan de renforcement des capacités et du plan de communication

Les besoins en renforcement des capacités et en communication identifiés lors du diagnostic participatif ont fait l'objet d'une étude minutieuse pour l'identification des cibles, les différents partenaires qui se chargeront de mener à bien ces volets, et les projets de budget y afférents.

Mouvement des Jeunes pour le Développement de Lambaye

3. PRESENTATION DE COMMUNAUTE RURALE

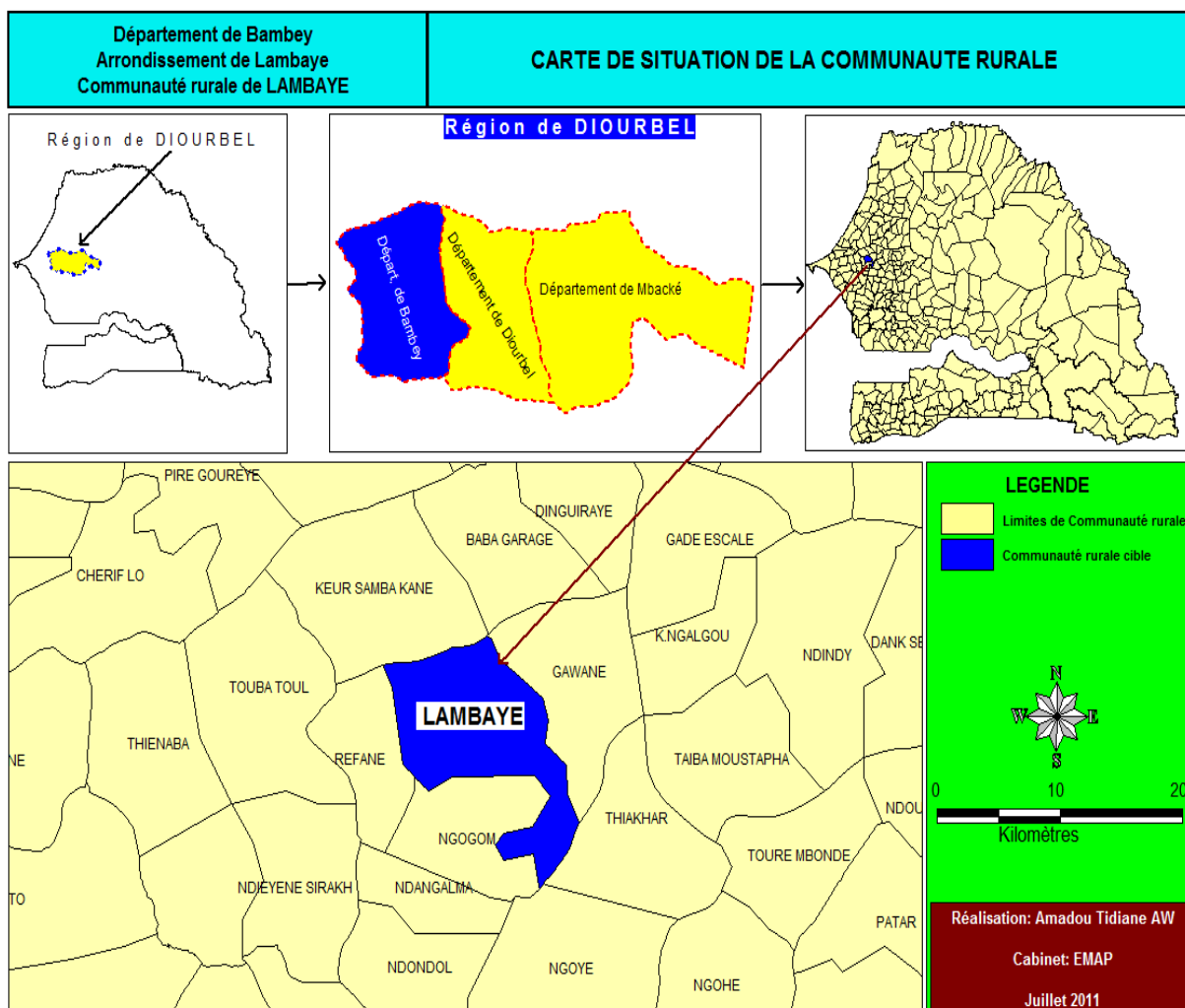
3.1. Caractéristiques physiques

Les composantes du milieu physique analysées concernent, les ressources en eau, les ressources pédologiques, les ressources végétales et fauniques. Ces différentes ressources naturelles conditionnent l'occupation et le développement socio-économique d'un terroir. L'objectif est de parvenir à les analyser en fonction de leur capacité à offrir à la population les conditions d'un développement durable.

3.1.1. Situation géographique

La communauté rurale de Lambaye est située dans l'arrondissement du même nom. Elle couvre une superficie de 157 km², soit 28,5% de l'Arrondissement. Elle est limitée au Nord par l'arrondissement de Baba Garage, au Sud par la CR de Ngogom, à l'Est par la CR de Gawane, et à l'Ouest par la CR de Réfane.

Carte 1 : Situation de la Communauté rurale



Mouvement des Jeunes pour le Développement de Lambaye

3.1.2. Relief et sols

Le relief est caractérisé par une topographie plane, à l'image du reste de la région de Diourbel, à l'exception de quelques rares bas-fonds correspondant quelques fois à d'anciennes vallées actuellement ensablées.

On distingue trois (3) types de sols :

- les sols ferrugineux tropicaux lessivés (Dior) qui occupent 85% de la superficie de la CR ;
- les sols ferrugineux tropicaux peu lessivés (Deck-Dior) qui occupent 14% de la CR ;
- les sols ferrugineux tropicaux non lessivés représentent 1% de la superficie de la CR.

3.1.3. Le climat et la pluviométrie

A l'instar du département de Diourbel la communauté rurale de Lambaye possède les caractéristiques climatiques de type soudano-sahélien. Le climat est caractérisé par l'alternance de deux saisons :

- une saison sèche qui dure neuf (9) mois (octobre à juin), pendant laquelle s'installe l'alizé continental appelé Harmattan avec une température de l'ordre de 40° au mois d'avril ;
- une saison pluvieuse de trois (3) mois (juillet à septembre) marquée par la présence de la mousson.

La Communauté Rurale abrite la station pluviométrie de l'Arrondissement de Lambaye. Elle est dans l'isohyète 400 – 500 mm.

Tableau 1 : Evolution de la pluviométrie (en mm) au niveau du poste de Lambaye entre 2008 et 2009

2007/2008	2008/2009	2009/2010	Variation 08/09 (en %)
438,8	512,7	443,1	-13,58

Source : Situation économique et sociale de la région de Diourbel 2009

Entre 2008 et 2009, le poste est déficitaire mais les quantités d'eau recueillies ont été suffisantes pour permettre aux différentes spéculations de boucler leur cycle.

3.1.4. Végétation et faune

La strate arborée de la CR de Lambaye est essentiellement composée des essences suivantes : *Acacia albida*, *Azadirachta indica*, *Balanites egyptiaca*, *Zizyphus mauritiana*, *Andansonia digitata*, *Combretum mincranthum*, *Guiera senegalensis*, *Combretum glutinosum*, *Diospyros mespiliformis*, *Celtis intigrifolia*, *Acacia seyal*, *Acacia nilotica*, *Mitragyna inermis*, *Piliostigma reiculatum*, *Piliostigma tonninii*.

Mouvement des Jeunes pour le Développement de Lambaye

Le tableau ci-dessous nous donne le détail sur l'utilisation de ces espèces.

Tableau 2 : Utilisation des espèces végétales dominantes

Nom local	Nom scientifique	Utilisation
Kadd	<i>Acacia Albida</i>	Fertilisation du sol, Aliment du bétail, Bois d'œuvre
Neem	<i>Azadirachta indica</i>	Ombrage, bois de d'ouvre et de chauffe
Soump	<i>Balanites egyptiaca</i>	Consommation des fruits, Bois de chauffe
Dakhar	<i>Tamarindus indica</i>	Consommation des fruits, bois de chauffe
Gouye	<i>Andansonia digitata</i>	Consommation des fruits
Nguer	<i>Guiera senegalensis</i>	Tisane, bois de chauffe et d'œuvre
Neb-Neb	<i>Acacia adansoni</i>	Pharmacopée, travail du cuir
Sékhew	<i>Combretum micranthum</i>	Bois de service et d'œuvre

Source : Enquêtes Emap, 2011

La dégradation des strates arborée et arbustive de la CR de Lambaye relève de facteurs d'ordre naturel comme la sécheresse, d'ordre humain par l'exploitation soutenue du bois de chauffe et du bois d'œuvre, la pharmacopée, les élagages, les coupes abusives, et par les pratiques culturelles peu respectueuses des équilibres éco systémiques.

La dégradation du couvert végétale a favorisé la disparition de plusieurs espèces animales et l'apparition d'une faune essentiellement composée de lièvres, chacals, rats palmistes, reptiles de d'avifaune (perdrix , francolins, tourterelles...).

3.1.5. Les ressources en eau

- **Les eaux de surface**

Les eaux de surface dans la communauté rurale de Lambaye sont essentiellement composées de **mares** inondables en saison des pluies qui tarissent 2 à 3 mois après l'hivernage.

Tableau 3: Liste des principales mares

Nom de la mare	Village le plus proche	Durée de mise en eau	Utilisation
Koté	Thièppe Parba	2 mois	Abreuvement du bétail
Nguéléme	Thièppe	2 mois	Abreuvement du bétail
Mokélé	Thièppe Panathie	1 mois	Abreuvement du bétail
Kalom Ralonbati	Thieul	1 mois	Abreuvement du bétail
Dennou Degg Tassar	Tassar	2 mois	Abreuvement du bétail, linge
Linguaine	Keur Ndiack	1 mois	Abreuvement du bétail
Mbél Thiogaye	Diengue	2 mois	Abreuvement du bétail, linge
Mbock Ndir	Diengue	1 mois	Abreuvement du bétail, linge
Gappas	Mbousso Ndir	2 mois	Abreuvement du bétail, linge
Botokh	Mbousso ndir	1 mois	Abreuvement du bétail, linge
Nganga	Keur Samba Guéye	6 mois	Abreuvement du bétail, linge
Thiadan	Keur Samba guéye	2 mois	Abreuvement du bétail, linge
Nguith	Keur Samba Guéye	2 mois	Abreuvement du bétail, linge
Thiawat	Tougouthié	2 mois	Abreuvement du bétail, linge
Deeg Gandeck	Santhie Parba	2 mois	Abreuvement du bétail, linge
Fouriaw	Ndiarga lambaye	2 mois	Abreuvement du bétail, linge
Nguéléme	Diana thiada	2 mois	Abreuvement du bétail, linge

Source : enquêtes EMAP, 2011

Ces eaux de surface sont utilisées par les populations pour les besoins de l'abreuvement du bétail, les usages domestiques (linge, confection de briques).

Mouvement des Jeunes pour le Développement de Lambaye

En plus de ces mares la CR de Lambaye a bénéficié dans le cadre de la politique de la maîtrise de l'eau initiée par l'Etat, d'un bassin de rétention situé dans la zone de Thiéppe (Ndayane).



Photo 6 : Bassin de rétention de Ndayane

- **Les eaux souterraines**

Les eaux souterraines sont très abondantes et sont constituées par les nappes à savoir :

- Le luthétien qui est accessible entre 20 et 95 mètres dans l'arrondissement de Lambaye ;
- le mæstrichtien, qui existe partout dans la région et est captée entre 240 et 349 mètres. La qualité de son eau est acceptable pour la consommation de l'homme et des animaux mais la teneur en fluor dépasse parfois 1,5mg/l suivant les zones ;
- la nappe phréatique située entre 30 à 60m et exploitée à partir des puits.

4. DONNEES DEMOGRAPHIQUES

Les résultats issus du rapport sur l'estimation de l'évolution de la démographie des quatorze(14) régions du Sénégal réalisé par l'Agence Nationale de la Statistique et de la Démographie (ANSD) ont estimé la population de la CR de Lambaye à **35.257**habitants en 2010.

Tableau 4:Evolution démographique dans la communauté rurale de Lambaye

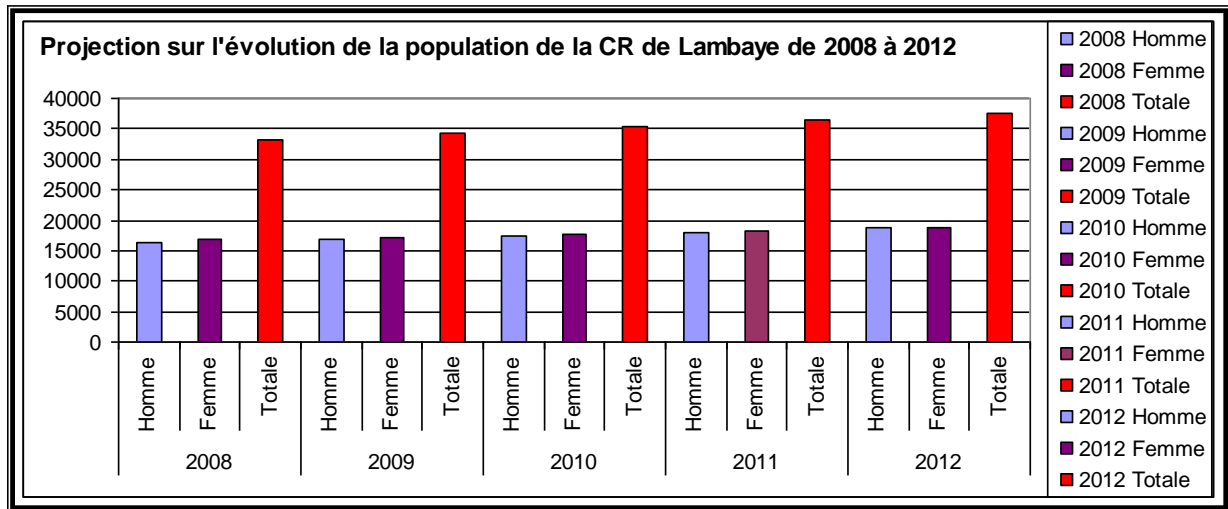
2008			2009			2010			2011			2012		
Homme	Femme	Total	Homme	Femme	Total	Homme	Femme	Total	Homme	Femme	Total	Homme	Femme	Total
16349	16764	33113	16908	17266	34174	17479	17778	35257	18062	18300	36362	18655	18833	37488

Source : ANSD

De 2008 à 2011 la population de la CR de Lambaye est passée de **33 113** habitants à **36 362**, soit un taux d'accroissement annuel de 3%.

Mouvement des Jeunes pour le Développement de Lambaye

Graphique 1 : Projection sur l'évolution démographique de la CR de Lambaye



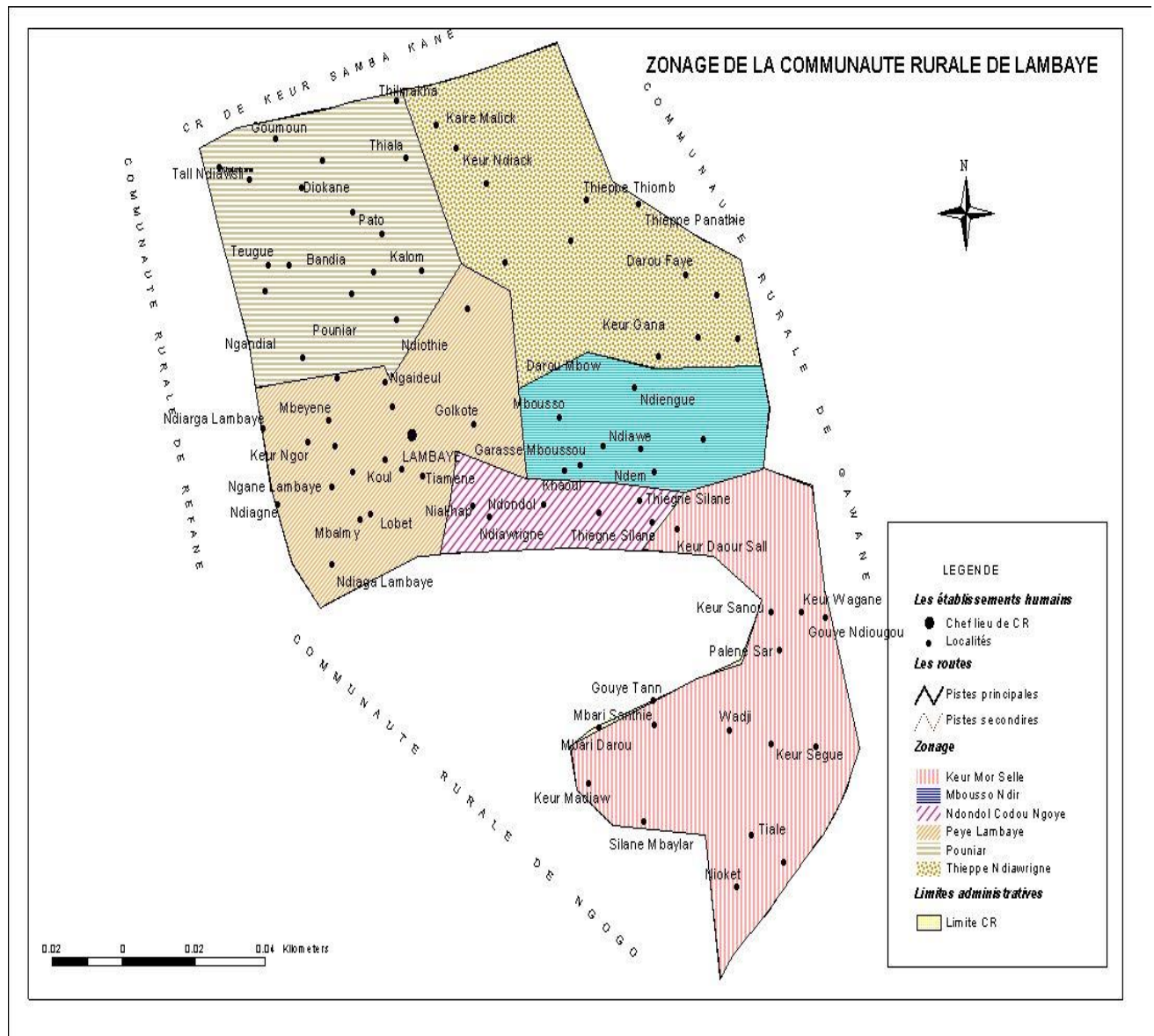
Source : ANSD

Mouvement des Jeunes pour le Développement de Lambaye

5. ZONAGE

La conduite des opérations de développement nécessite une démarche de proximité permettant une implication effective des populations. Ainsi pour l'application des concepts fondamentaux de la démarche participative et la prise en compte de l'ensemble des préoccupations des populations, la communauté rurale a été divisée en six (6) zones sociogéographiques, qui correspondent à des aires de terroirs que les populations ont-elles même délimitées.

Carte 2 : Zonage de la Communauté rurale



Le zonage n'obéit pas uniquement à des critères géographiques. Ces zones traduisent des sentiments d'appartenance au même terroir historique et avec des caractéristiques socioculturels et socio-économiques communes.

Le centre de la zone est défini sur la base de son pouvoir d'attraction et de polarisation des autres villages. Le village centre est souvent celui qui regroupe les principales infrastructures et équipements socio-économiques de la zone. Il est également le plus accessible pour les ressortissants des villages polarisés.

6. ANALYSE DES DIFFERENTS SECTEURS PAR AXE STRATEGIQUE DU DSRP

6.1. Création de richesse et croissance pro pauvre

6.1.1. L'agriculture

L'agriculture demeure la principale activité au niveau de la communauté rurale de Lambaye. Elle occupe plus de 70% de la population et est largement tributaire de la pluviométrie. L'ANCAR assure l'encadrement des agriculteurs de la CR.

- **Les facteurs de production**

- **L'eau**

L'agriculture dans la communauté rurale, en grande partie pluviale, est fortement dépendante de l'importance des pluies et subsidiairement des forages alimentant les périmètres maraîchers.

- **La terre**

Les terres cultivables de la communauté rurale de Lambaye se caractérisent par leur insuffisance notable, d'où l'absence de la pratique de la jachère dans toute la communauté rurale. Les sols sont de type Deck ou Deck-Dior pour certaines zones de cuvette et de bas-fonds et Dior pour la majorité. Ils sont généralement pauvres, lessivés du fait de leur utilisation continue, par la monoculture en général mais aussi de l'érosion éolienne.

L'acquisition de la terre au niveau de la CR se fait principalement par héritage ou par emprunt. Ce mode d'acquisition favorise plus les hommes que la gente féminine qui, par le fait de considérations d'ordre socioculturelles, est reléguée au second rang en matière de propriété foncière.

- **Le matériel agricole**

Le matériel agricole est essentiellement composé de houe sine, houe occidentale, houe harrara, semoirs tractés par des animaux de traits (âne, chevaux) et le petit matériel (hilaire, gobou...). Il est à la fois vétuste et très rudimentaire, ce qui dès lors peut constituer un handicap majeur pour le développement du secteur.

En effet, la politique de renouvellement initié par l'Etat est encore très timide avec un quota de matériel subventionné très en deçà des besoins des producteurs de la communauté rurale. Il s'y ajoute l'insuffisance des animaux de trait qui constitue un facteur bloquant pour la zone où la pratique de la culture attelée est de mise.

- **Les intrants**

C'est le second facteur limitant de l'agriculture après l'eau. Les producteurs sont tous confrontés à des difficultés d'accès à des **semences de qualité en quantité suffisante** (baisse de la production agricole, insuffisance de magasins de stockage, manque de formation en technique de conservation, semences sélectionnées onéreuses...). Ils éprouvent d'énormes difficultés pour avoir des semences, particulièrement les semences d'arachide dont la mise en place tardivement et la

Mouvement des Jeunes pour le Développement de Lambaye

cherté sont décriées par les agriculteurs, de même que leur qualité souvent défectueuse.

L'engrais organique qui constituait naguère la base de l'enrichissement des sols a presque disparu du fait de la transhumance du bétail et de la pression démographique. **L'engrais chimique** est difficilement accessible, l'engrais subventionné arrivant souvent tardivement et en quantité insuffisante. En plus, le coût est jugé trop élevé pour les agriculteurs.

Les produits phytosanitaires, fabriqués dans les mêmes conditions que l'engrais chimique, sont aussi insuffisants et difficilement accessibles.

Quant à la **main d'œuvre agricole**, elle est essentiellement locale et familiale avec une participation plus active des femmes et des enfants à cause du flux important de l'exode rural des jeunes et de certains adultes. Cependant il n'y a que quelques rares exploitations qui font recours à la main d'œuvre étrangère.

- **Les spéculations**

L'arachide, le mil, le niébé, le sorgho constituent l'essentiel des spéculations. A côté de celles-ci d'autres spéculations de moindre envergure ont fait leur apparition dans le paysage agricole de la zone : il s'agit du *diatropa*, et du sésame.

L'activité maraîchère se pratique au niveau de la communauté plus précisément au niveau des villages de Parba Lambaye, Lambaye, Dialigué Lambaye, Ndiagne, Mérina Ndialigué, Diama Tiada, Mbol Lambaye et Keur Mor Sélé.

Cette activité bénéficie du soutien d'un certain nombre de partenaires à savoir : CARITAS, FIDA, et des coopérants espagnols et français.

Elle souffre néanmoins de la mauvaise qualité de l'eau (saumâtre) et du sous équipement des producteurs maraîchers.

- **La commercialisation**

La commercialisation des produits agricoles se fait généralement dans les marchés hebdomadaires (loumas). Les principaux lieux de commercialisation sont les loumas de Lambaye, Gawane, Bambey sérère et Dangalma .



Photo 7 : Secco de Lambaye (en arrière plan)

Mouvement des Jeunes pour le Développement de Lambaye

La commercialisation de l'arachide se fait généralement au niveau des seccos de Lambaye et Thieppe. Toutefois, avec le désengagement de l'Etat de la commercialisation de l'arachide, les agriculteurs sont laissés à la merci des intermédiaires et spéculateurs, ce qui fait qu'ils sont souvent obligés de vendre leurs productions à de vils prix.

- **Les contraintes au développement de l'agriculture**

Les principales contraintes de l'activité agricole sont :

- la pauvreté des sols
- l'insuffisance et la mauvaise qualité des semences
- la mise en place tardive des intrants (semences, engrais, produits phytosanitaires)
- la vétusté et l'insuffisance du matériel agricole
- les difficultés dans la commercialisation de l'arachide
- la fréquence des maladies phytosanitaires au niveau des champs et des périmètres maraîchers
- l'absence de magasin de stockage
- la cherté du prix du m³ au niveau des périmètres maraîchers
- le vieillissement de la main d'œuvre agricole
- la divagation du cheptel des transhumants
- le manque de formation des producteurs maraîchers

6.1.2. L'élevage

L'élevage est la seconde activité de production derrière l'agriculture. De type extensif et marqué par la forte transhumance, il est souvent associée à l'agriculture et concerne les bovins, les ovins, les caprins, les asins, les équins et la volaille.



Photo 8 : troupeau en pâture dans la zone de Keur Mor Sellé

On note cependant une intensification timide par l'introduction de la pratique de l'insémination artificielle et de l'embouche qui, combiné avec le système de croisement des races, peut constituer la voie de salut pour la relance et le développement du secteur.

- **La santé animale**

Mouvement des Jeunes pour le Développement de Lambaye

L'élevage au niveau de la communauté rurale de Lambaye est confronté à la fréquence des maladies qui déciment chaque année une bonne partie du bétail. Celles qui sont les fréquentes sont : les pasteurelloses qui affectent les petits ruminants, les parasitoses, la maladie de Newcastle...



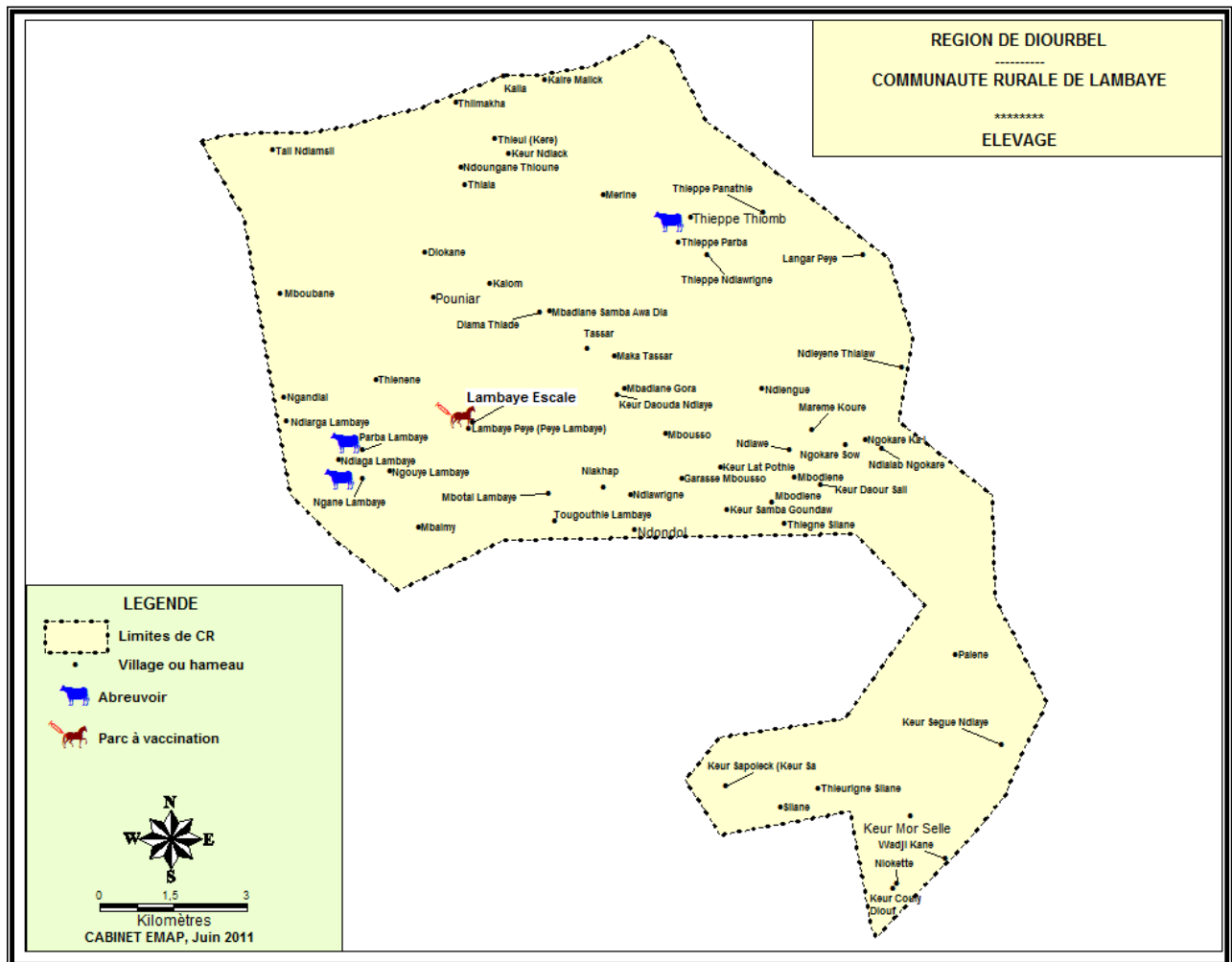
Photo 9 : Forgeron brûlant une excroissance au niveau de la mâchoire supérieure d'un cheval

La situation sanitaire du cheptel et de la volaille est aggravée par le déficit de la couverture sanitaire lié à l'absence d'auxiliaires vétérinaires, l'insuffisance des infrastructures agropastorales.

A cela s'ajoute un autre phénomène d'ordre environnemental à savoir la prolifération des sachets plastiques qui contribue aussi à une grande partie à la mortalité du cheptel.

Mouvement des Jeunes pour le Développement de Lambaye

Carte 3: localisation des infrastructures et équipements pastoraux



• Les contraintes au développement de l'élevage

Les principales contraintes liées à l'activité pastorale sont :

- le vol de bétail
- la cherté de l'aliment concentré du bétail
- la fréquence des maladies du cheptel et de la volaille
- l'insuffisance des abreuvoirs
- la faiblesse des rendements des races locales
- l'insuffisance des aires de pâturage
- la vétusté et l'insuffisance des parcs à vaccination

6.1.3. Promotion de l'emploi non agricole

L'emploi non agricole au niveau de la communauté rurale de Lambaye est quasi inexistant. Il n'y a en effet aucune structure privée ou publique pouvant absorber la masse de jeunes et d'adultes actifs.

Mouvement des Jeunes pour le Développement de Lambaye

Les difficultés d'accès au crédit, combinées au taux de plus en plus élevé du chômage ont poussé les jeunes du terroir à prendre les chemins de l'exode rural et de l'immigration vers les pays de la sous-région ou de la métropole.

6.1.4. L'artisanat

L'artisanat au niveau de la communauté rurale de Lambaye n'est pas très développé. On distingue deux (2) formes d'artisanats : l'artisanat de production et l'artisanat de service.

Les différentes activités menées sont :

- la menuiserie (bois et métallique)
- la cordonnerie
- la forgerie
- la tôlerie
- la couture
- la maçonnerie
- la mécanique
- la plomberie....



Photo 10 : Forge traditionnelle au niveau du marché de Lambaye

Les différents acteurs qui interviennent dans ce secteur sont sous équipés et n'ont pas bénéficié d'une formation leur permettant de moderniser l'activité. Les infrastructures artisanales (village artisanal, unités de transformation des produits céréaliers, etc.) sont inexistantes dans la communauté rurale. La cherté de la matière première constitue un facteur bloquant pour le développement du secteur. Le manque d'organisation des artisans en structures formelles rend difficile leur accès au crédit et aux marchés lancés par la CR.

Les principales contraintes au développement de l'artisanat sont :

- le manque d'électricité
- le manque d'organisation du secteur
- les difficultés d'accès au financement
- l'absence de centre de formation artisanal

6.1.5. Le commerce

Les plus grands échanges commerciaux au sein de la CR se font généralement au niveau du marché hebdomadaire et du marché permanent de Lambaye. Les

Mouvement des Jeunes pour le Développement de Lambaye

principales transactions portent essentiellement sur les produits agricoles, les denrées de premières nécessités, les produits de l'élevage (petits ruminants et la volaille), les produits artisanaux....



Photo 11 : Produits agricoles exposés dans un marché hebdomadaire

Les populations profitent du marché hebdomadaire pour approvisionner les boutiques et autres étales au niveau de leurs villages respectifs.

Pour les jours ordinaires les populations s'approvisionnent au détail au niveau des échoppes. Les produits offerts ne sont pas toujours très diversifiés. Les difficultés de déplacement (moyen de transport et le mauvais état des routes) pour l'approvisionnement ont une incidence notable sur les prix.

En plus de l'insuffisance des infrastructures (magasins de stockage et de vente en gros les difficultés d'accès au crédit et la faiblesse du pouvoir d'achat de la population sont autant de facteurs limitant le développement du secteur du commerce.

Les principales contraintes liées à l'activité du commerce sont :

- difficultés d'accès aux denrées de premières nécessités (cherté et absence de magasins de référence),
- faiblesse du pouvoir d'achat des consommateurs.

6.1.6. Le tourisme

Aucune infrastructure touristique n'a été recensée dans la communauté rurale. Toutefois, il y a des opportunités dans l'exploitation du potentiel culturel et religieux à des fins touristiques.

6.1.7. Technologie de l'information et de la communication

• La téléphonie mobile

La communauté rurale de Lambaye est bien couverte par le réseau de la téléphonie mobile. En effet toutes les six (6) zones sont couvertes par les trois opérateurs (Orange, Tigo, Expresso) et plus de 95% des communications se font à travers ces canaux.

• L'audiovisuel

Mouvement des Jeunes pour le Développement de Lambaye

Il n'y a pas de radio communautaire dans la communauté rurale. Les principales chaînes de radio captées sont : la RTS, RFM, SUD FM, RFI.... Les chaînes de télévision sont aussi captées RTS1, 2STV, RDV et Walf TV. Cependant il faut signaler que la réception n'est pas toujours bonne à certains endroits.

- **L'Internet**

C'est le maillon faible au niveau de la CR de Lambaye. Le seul endroit où l'on peut se connecter à Internet se trouve au niveau du Centre universitaire de Lambaye. A défaut, il faut se rendre à Bambéy distant de plus d'une dizaine de kilomètres. Avec l'avènement des clés Internet (Orange et Expresso), la connexion à Internet via le téléphone fixe constitue une bouffée d'oxygène pour la CR, mais malgré tout leur taux d'utilisation demeure très faible.

- **Les contraintes au développement des technologies de l'information et de la communication**

Les principales contraintes liées au développement des nouvelles technologies de l'information et de la communication sont :

- difficultés dans la réception des fréquences audiovisuelles
- difficultés d'accès à l'Internet
- l'absence d'une radio communautaire
- l'instabilité du réseau du téléphone mobile
- l'absence d'électricité par endroit

6.1.8. Jeunesse, Sport, Emploi

La pratique du sport comme partout ailleurs au Sénégal est très développée dans la CR de Lambaye. La lutte et le football sont les activités les plus pratiquées.

La CR compte une quinzaine d'ASC, des terrains de football, un (1) terrain de basket. Cependant cette activité reste tributaire de l'absence d'infrastructures sportives de qualité pour l'épanouissement et la promotion de la jeunesse.

En effet, Les compétitions locales se déroulent sur des terrains non réglementaires, situés généralement dans les écoles ou au niveau des terrains vagues. Il en découle des problèmes d'insécurité lors des matchs de « navétanes »

La lutte qui est la deuxième attraction des jeunes après le football ne bénéficie d'aucune infrastructure.

Les autres activités sportives à savoir : les arts martiaux, le handball, le volley-ball, ne se pratiquent guère du fait de l'inexistence d'infrastructures prévues à cet effet.

A part l'agriculture qui occupe plus de 70% de la population active, la CR de Lambaye n'offre pas beaucoup de possibilités à la frange jeune pour son insertion sur le plan professionnel.

Mouvement des Jeunes pour le Développement de Lambaye

Les difficultés d'accès au crédit, l'absence de politiques réelles pour la jeunesse, l'oisiveté grandissante, le chômage chronique poussent les jeunes vers les chemins de l'exode rural ou de l'immigration

Les principales contraintes liées au développement de la jeunesse et du sport sont :

- mauvais état des infrastructures sportives,
- l'absence de clôture des terrains de football,
- l'absence d'arènes de lutte,
- manque de moyen des ASC(s),
- insuffisance des équipements sportifs,
- absence de reconnaissance juridique des structures de la jeunesse (ASC, Association),
- absence de qualification professionnelle,
- difficultés d'accès au financement.

6.1.9. Transport Mobilité

Les infrastructures routières de la CR de Lambaye sont essentiellement constituées de pistes latéritiques (Lambaye – Bambey) de pistes production intérieures et extérieures (Lambaye – Touba Toul). En plus de ces axes, la CR est dotée d'un garage de « taxis clandos » qui assurent le transport entre Lambaye et Bambey, Lambaye Ndangalma, des horaires qui font la navette entre Dakar et Ndongol Codou Ngoye, Dakar – Thiéppe, Dakar – Mbouso Ndir.



Photo 12 : garage taxis « clandos » de Lambaye

Les principales contraintes liées au transport et à la mobilité sont :

- le mauvais état des pistes de production
- le vieillissement du parc des « Taxis clandos »
- l'absence de réglementation des prix du transport

6.1.10. Energie

La couverture en énergie électrique de la CR de Lambaye est très faible. Cette situation constitue un gros handicap dans le développement des activités socio-économiques.

Mouvement des Jeunes pour le Développement de Lambaye

Hormis les villages de Lambaye, Mbotal, Mékhé, Thiéppe tous les autres villages sont dépourvus en énergie électrique.

Pour pallier à ce déficit, d'autres formes d'énergies ont fait leur apparition dans la CR notamment l'utilisation des panneaux solaires dans la zone de Keur Mor Sélé, Mbouso Ndir, Ndongol Codou Ngoye, Ndiengue, Mbadiane Gora, Keur Daouda, Garasse Mbouso.



Photo 13 : Panneau solaire dans le village de Ndongol Codou Ngoye

6.1.11. Equité de genre et Micro finance

Avec une représentativité de plus de 51% de la population de la CR, les femmes constituent la couche la plus vulnérable et la plus défavorisée. Elles sont faiblement représentées au niveau des instances de décision de la CR et éprouvent d'énormes difficultés pour accéder à la terre et aux intrants agricoles.

Cependant malgré ces handicaps, elles s'activent au niveau des GPF(s) et réussissent à accrocher des partenaires (CARITAS, Child Fund, AHDIS, CAURIS, CMS, SENFIM, World Vision, Coopérants français et espagnols...) qui les soutiennent et les encadrent dans le domaine du maraîchage, la dotation en matériel d'allègement des travaux, le micro crédit, les techniques de transformation des produits locaux, la fabrication du savon....

Dans le domaine de la micro finance la communauté rurale de Lambaye est dépourvue de structures financières décentralisées ce qui rend la tâche très difficile aux détenteurs de microprojets, et aux catégories socio professionnelles.

Les principales contraintes liées au développement de l'équité de genre et de la microfinance sont :

- la faible représentativité des femmes dans les instances de décision,
- les difficultés d'accès à la terre,
- le manque de matériel d'allègement des travaux des femmes,
- difficultés d'accès au financement,
- les taux d'intérêt trop élevé des SFD,
- les délais de remboursement trop courts,
- l'analphabétisme,

Mouvement des Jeunes pour le Développement de Lambaye

- La surcharge des travaux des femmes,
- Le manque de formation et d'encadrement.

6.2. Accélération de la promotion de l'accès aux services sociaux de base

L'accès aux services sociaux de base est un indicateur de valorisation des ressources humaines.

Les infrastructures de base de la CR de Lambaye sont constituées :

- d'équipements scolaires
- d'équipements sanitaires
- d'équipements hydrauliques
-

6.2.1. Education / Formation

Les équipements éducatifs de la communauté rurale de Lambaye sont constitués d'écoles primaires, d'écoles arabes, de Daaras ou écoles coraniques, de classes d'alphabétisation, de cases des tout-petits, et d'un centre universitaire.

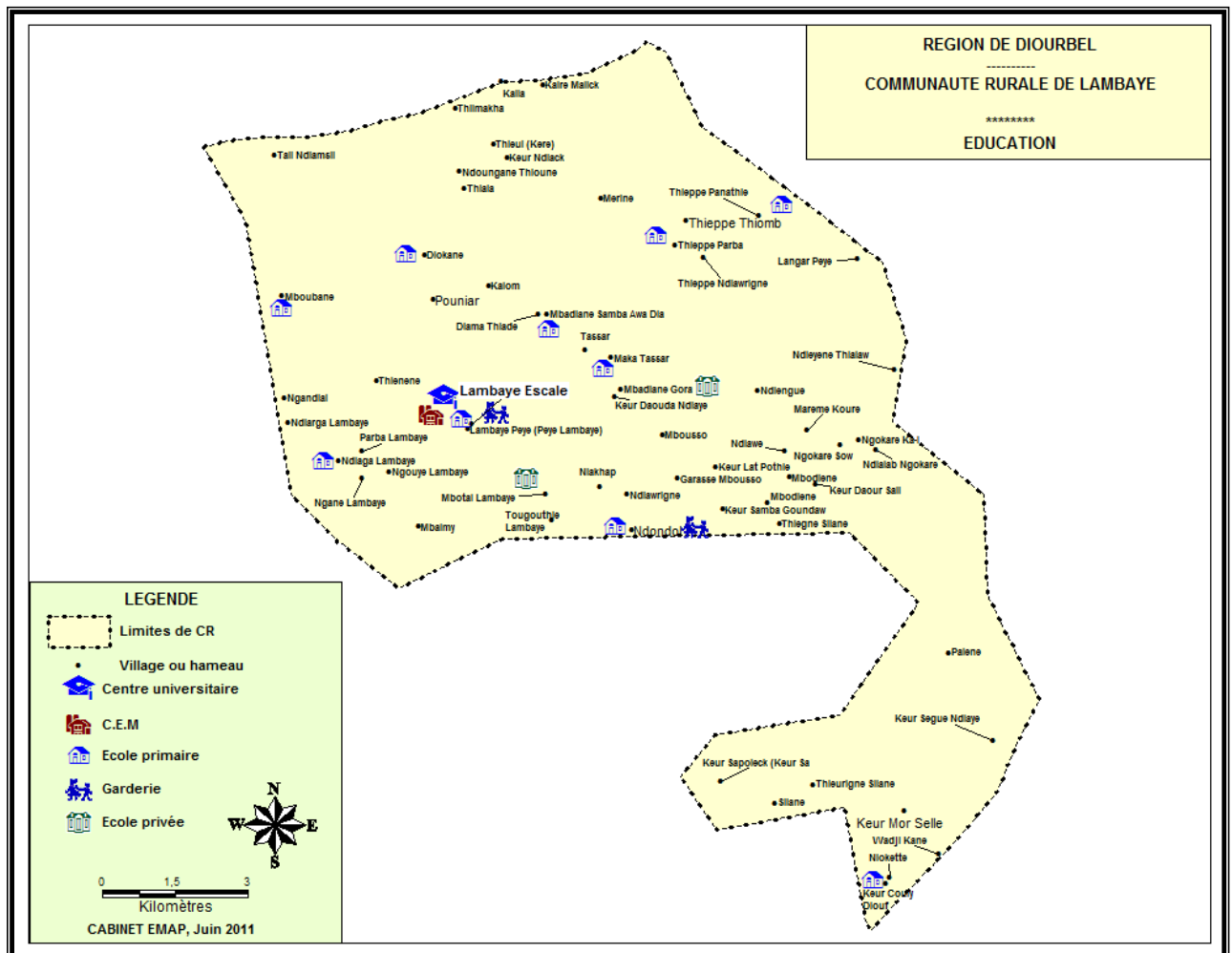
➤ Enseignement élémentaire

La communauté rurale de Lambaye dispose de seize (16) écoles élémentaires dont douze (12) publics et quatre (4) privés.

Parmi ces écoles, neuf (9) disposent d'un cycle complet (Lambaye, Darou Thiao, Thiéppe, Ndongol Codou Ngoye, keur Koly Diouf, Mbadiane Samba Awa, Mékhé lambaye, Al Hazzar de Mékhé, Mbotal).

Mouvement des Jeunes pour le Développement de Lambaye

Carte 4 : localisation des infrastructures éducatives



Les effectifs, pour l'ensemble du public et du privé s'élèvent à Trois Mille Quatre Cent Douze élèves (3412) dont Mille huit Cent Un (1801) filles soit 52,78% des effectifs ce qui est une bonne performance dans le cadre de la politique de la scolarisation de filles.

Les tableaux ci-après nous montrent les effectifs au niveau des écoles élémentaires publiques et privés.

Mouvement des Jeunes pour le Développement de Lambaye

Tableau 5 : Effectifs au niveau du Public

Effectifs au niveau de l'élémentaire public														
ECOLES	CI		CP		CE1		CE2		CM1		CM2		total	
	effectifs		effectifs		effectifs		effectifs		Effectifs		effectifs		effectifs	
	Total	filles	total	filles	total	filles	total	filles	total	filles	total	filles	total	filles
Lambaye	132	61	116	64	115	61	85	30	75	41	58	24	581	281
Darou thiao	43	25	36	17	39	22	37	12	30	20	17	9	202	105
Ndiarga lambaye	30	12	13	6	13	8	9	5	18	11	0	0	83	42
Thieppe	55	20	45	24	42	14	39	20	38	20	34	12	253	110
Mékhe lambaye	82	42	120	80	102	64	100	58	80	51	75	39	559	334
Thiéppe panathie	25	10	0	0	25	10	0	0	18	8	0	0	68	28
Tassar	31	19	34	17	20	8	21	12	0	0	10	7	116	63
Mboubane	27	14	32	14	0	0	20	9	19	9	11	6	109	52
Ndondol codou ng	97	48	84	50	83	56	60	37	44	30	26	13	394	234
k coly diouf	35	20	28	18	32	19	40	26	28	16	17	10	180	109
Mbadiane S Awa	33	18	43	24	32	12	22	4	12	5	10	5	152	68
Mbalmy	60	30	70	34	51	29	35	12	0	0	0	0	216	105
Total Public	650	319	621	348	554	303	468	225	362	211	258	125	2913	1531

Source : Rapport d'entrée 2010 Iden Bambeye

Mouvement des Jeunes pour le Développement de Lambaye

Tableau 6 : Effectifs au niveau de l'élémentaire du Privé

Ecoles	Total	Filles	Total	Filles	Total	Filles	Total	Filles	Total	Filles	Total	Filles	Total	Filles
AL Hazar Mékhé	82	36	35	25	31	17	40	19	82	52	55	26	325	175
MBOTAL	11	6	17	14	17	7	15	8	19	7	16	12	95	54
MBADIANE GORA	16	10	15	6	27	16	21	9	0	0	0	0	79	41
MBALMY													0	0
Total privé	109	52	67	45	75	40	76	36	101	59	71	38	499	270

Source : Rapport d'entrée 2010 Iden Bambej

Mouvement des Jeunes pour le Développement de Lambaye

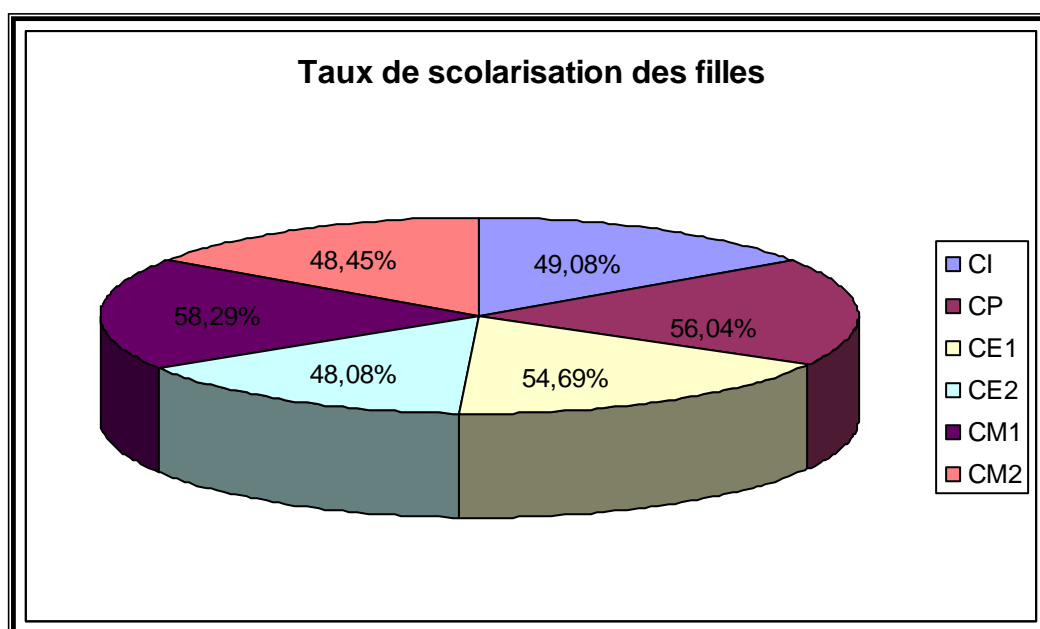
Le taux de scolarisation au niveau de l'élémentaire est encore très faible dans la communauté rurale de Lambaye). L'une des contraintes majeures à la scolarisation des enfants est le défaut de pièces d'état civil.

En effet, certains parents n'ont pas le réflexe de déclarer les enfants à la naissance ce qui fait, même s'ils sont admis à l'école sans extrait de naissance, les enfants se présentent rarement aux examens et concours.

La deuxième contrainte est liée à l'éloignement des écoles. En effet les élèves qui habitent au niveau des villages polarisés par l'école parcourent des fois beaucoup de kilomètres pour s'y rendre et à la longue cette situation entraîne une certaine démotivation.

La troisième contrainte est liée à des considérations d'ordre religieux qui font que certains parents préfèrent à ce que leurs progénitures fréquentent les « Daaras » au détriment de l'école française.

Graphique 2: Taux de scolarisation des filles



Source rapport rentrée 2010 Iden Diourbel

➤ Les contraintes au développement de l'enseignement élémentaire

Les principales contraintes liées à l'enseignement à l'élémentaire sont :

- l'insuffisance du personnel enseignant
- l'insuffisance des salles de classes
- l'insuffisance du matériel didactique
- l'absence de mur de clôture et latrines au niveau de certaines écoles
- le taux d'abandon excessif des filles
- l'absence de cantines scolaires au niveau de certaines écoles

➤ Enseignement Moyen Secondaire

La communauté rurale de Lambaye dispose d'un CEM qui polarise tous les villages de la CR. Cette situation constitue un casse-tête pour la plupart des parents et des

Mouvement des Jeunes pour le Développement de Lambaye

élèves qui après avoir bouclé le cycle primaire peine à continuer leurs études du fait de l'éloignement du CEM et des difficultés pour trouver des tuteurs pouvant les accueillir à Lambaye.

Le CEM de Lambaye a ouvert ses portes en 2002 avec un effectif de Quatre-vingt et Un (81) élèves. En 2011, on y comptait 985 élèves.

Tableau 7 : Evolution des effectifs au cours des trois dernières années

Années	Effectifs	% filles
2007-2008	701	44.8%
2008-2009	726	48%
2009-2010	923	48.75
2010-2011	985	49%

Source CEM de Lambaye

Le CEM compte actuellement 10 salles de classes. Le déficit actuel en salles de classes est de 08 classes. Quatre (04) classes sont par ailleurs en construction ce qui pourrait ramener le déficit à 04 classes.

Le CEM bénéficie de l'appui d'un fils de la CR vivant aux USA et de ses collaborateurs américains dont « **Student for Sénégal** ». Ils ont récemment appuyé le CEM en livres et matériels sportifs. Ils ont aussi un projet de construction d'une bibliothèque et de salles de classes qui est à l'étude.

L'Etat a promis la construction de 04 salles de classes, d'un mur de clôture et d'un bloc administratif. L'entreprise devant réaliser les travaux salles de classes est déjà sur place.

Tableau 8: Effectifs au niveau du CEM de Lambaye

CEM Lambaye	6ème			5ème			4ème			3ème		
	structures		effectifs	structures		effectifs	structures		effectifs	structures		effectifs
	classes	Total	filles	classes	Total	filles	classes	Total	filles	classes	Total	filles
	6	317	170	4	224	124	5	217	94	3	164	64

Source : Rapport d'entrée 2010 Iden Bambeye

➤ Les contraintes liées au développement de l'enseignement moyen secondaire

Les contraintes principales sont :

- l'absence d'un lycée,
- le manque de salles de classes au niveau du CEM.

➤ Le préscolaire (case des tout-petits)

Selon une étude menée par l'ONG Child Fund dans le cadre de la planification stratégique de zone Phase 1, l'insuffisance des structures de prise en charge de la petite enfance serait la cause de la récurrence des cas d'enfants laissés à eux-mêmes dans les différentes communautés de la zone.

Mouvement des Jeunes pour le Développement de Lambaye

En effet, les conditions de vie assez difficiles des femmes les mettent en situation de recherche quasi permanente des moyens de subsistance à travers des activités de commerce dans les différents « loumas » (marchés hebdomadaires) de la zone. Les petits enfants sont pour la plupart laissés entre les mains de leurs sœurs aînées. Un déficit notoire de structures d'encadrement de la petite enfance telles que la case des tout-petits est un des traits caractéristiques de la zone. Cette situation a des conséquences sur leur développement en général et occasionne aussi un retard dans leur recrutement au CI.

L'absence de structures d'encadrement des petits enfants combinée à la mobilité et l'indisponibilité des mères exposent les petits enfants aux différents risques présents dans l'environnement notamment les maladies diarrhéiques, les infections respiratoires aiguës.

Néanmoins, la communauté rurale de Lambaye est dotée de trois (3) garderies communautaires Al Hazzar de Mékhé, la case des tout-petits de Lambaye, et la case des tout-petits de Ndongol Codou Ngoye.

Les enseignements sont y sont répartis en petite, moyenne et grande section. Ces garderies sont ouvertes à tous les enfants de la communauté quelque soient leur origine et leur rang social.

Les matières enseignées sont la psychomotricité, le langage, la logico mathématique, la perceptivo maths, l'initiation aux sciences et à la technologie, l'éducation musicale, les activités manuelles, le graphisme, la poésie, l'éducation environnementale et sanitaire et la morale.

➤ Cas de la Case des tout-petits de Lambaye

Elle a été créée en Juin 2009 par l'ONG Child Fund en plus de la construction, l'ONG a participé à la mise en place de la cantine scolaire et assure le paiement des monitrices.

Il y'a lieu de souligner que la cantine scolaire ne fonctionne que deux (2) jours par semaine le lundi et vendredi du fait de la faiblesse de la dotation en céréales.

Tableau 9 : Effectifs au niveau des garderies communautaires

ECOLE	PETITE SECTION				MOYENNE SECTION				GRANDE SECTION				total	
	structures		effectifs		structures		effectifs		structures		effectifs		effectifs	
	classes	cours	total	filles	classes	cours	total	filles	classes	cours	total	filles	total	filles
Al hazar Mékhé	1	1	40	18	0	0	0	0	0	0	0	0	40	18
Lambaye	1	1	37	25	1	1	24	14	1	1	32	24	93	63
Total	2	2	77	43	1	1	24	14	1	1	32	24	133	81

Source Iden Diourbel

➤ Les contraintes au développement de l'éducation de la petite enfance

Les contraintes principales au développement de l'éducation de la petite enfance sont :

Mouvement des Jeunes pour le Développement de Lambaye

- l'absence d'un mur de clôture de la garderie de communautaire de Lambaye,
- l'insuffisance des équipements au niveau des bureaux et des salles de cours,
- l'insuffisance du matériel didactique,
- l'absence d'un car de ramassage pour les élèves des villages environnants (Mbotal, Ngouye, Lambaye dakhar....),
- l'insuffisance de la dotation en céréales pour la cantine de Lambaye.

➤ L'alphabétisation

C'est un maillon faible dans le dispositif éducatif de la communauté rurale de Lambaye. Des cases d'alphabétisation ont répertoriées un peu partout dans la communauté rurale, mais par faute d'effectifs, beaucoup d'entre elles sont fermées. Seule de Thieppe reste fonctionnelle.

➤ L'enseignement supérieur

La communauté rurale de Lambaye est une des rares communautés rurales, à part celle de Ngoundiane, à être dotée d'un Centre Universitaire.

Le centre a pour vocation la formation en :

- administration et maintenance réseau informatique
- développement et administration d'application Web

6.2.2. Santé

Les infrastructures sanitaires de la communauté rurale de Lambaye sont composées de postes de santé, et de cases de santé.

La communauté rurale de Lambaye ne dispose que de trois (3) postes de santé répartis comme suit : Lambaye, Mékhé et Thieppe , de deux (2) cases de santé fonctionnelles: Mbadiane Samba Awa , Thiéppe Panathié, et de deux (2) cases de santé non fonctionnelles à Ndongol Codou Ngoye et Darou Thiaw.

Mouvement des Jeunes pour le Développement de Lambaye

6.2.3. Eau potable et assainissement

L'approvisionnement en eau au niveau de la Communauté rurale de Lambaye se fait à partir des puits et des forages

➤ Les puits

Leur nombre est assez important. Ils sont pour la plupart très vétustes et dépourvus de systèmes d'exhaure moderne. A cela s'ajoute l'absence de couvercles de sécurité ce qui peut dès lors exposer les populations aux maladies hydriques.



Photo 14 : Puits non couverte à Ndongol Codou Ngoye

➤ les forages

La communauté rurale de Lambaye est dotée de cinq (5) forages (Thiéppe, Lambaye, Mbadiane Thiada, Mékhé Lambaye, Ndiagne Lambaye) avec un réseau d'adduction très dense composé de soixante-trois (63) bornes fontaines, de mille trois cent trente-trois (1333) branchements privés, et de sept (7) abreuvoirs

Mouvement des Jeunes pour le Développement de Lambaye

Tableau 10 : Répartition des infrastructures hydrauliques

LOCALITE	Bornes fontaines		Branchements privés		Pompes manuelles		Puits Modernes		Abreuvoirs	
	BF-F	BF-NF	BP-F	BP-NF	PMH-F	PMH-NF	PM-F	PM-NF	ABF	ABNF
LAMBAYE PAYE	6	5	140	0	0	0	0	0	1	1
KEUR KHALY MOUSTAPHA	1	0	2	0	0	0	0	0	0	0
NDIALIGUE MERINA	1	0	61	0		0	0	0		0
KALOM	0	0	0	0	0	0	0	0	0	0
NDONDOL	1	0	0	0	0	0	0	0	0	0
KEUR MOR SELLE	1	0	43	0	0	0	1	0	0	0
KEUR DAOUA NDIAYE	2	0	28	0	0	0	0	0	0	0
KEUR DAOUR SALL	0	0	0	0	0	0	0	0	0	0
NDIENGUE	2	0	0	0	0	0	0	0	0	0
DAGAYE TOURE	0	0	0	0	0	0	0	0	0	0
GARASSE MBOUSSO	1	0	14	0	0	0	0	0	0	0
KEUR LAT POTHIE	1	0	5	0	0	0	0	0	0	0
KEUR NDIACK	1	0	0		0	0	0	0	0	0
KEUR SAMBA GOUNDAW	0	0	0	0	0	0	0	0	0	0
KEUR SAMBA GAYE	1	0	0	0	0	0	0	0	0	0
MAKA TASSAR	2	0	30	0	0	0	0	0	0	0
MBADIANE GORA	2	0	15	0	0	0	0	0	0	0
MBADIANE SA	2	0	67	0	1	0	0	0	1	0
NDIAGNE	1	0	4	0	0	0	0	0	0	0
THIALA	1	0	4	0	0	0	0	0	0	0
TASSAR	1	0	9	0	0	0	0		0	0
POUNIAR	1	0	14	0	0	0	0	0	0	0
LAMBAYE ESCALE	1	0	63	0	0	0	0	0	1	1

Mouvement des Jeunes pour le Développement de Lambaye

PARBA LAMBAYE	1		14	0	0	1	0	0	0	0
NIAKHAP	1	0	0	0	0	0	0	0	0	0
NGOUYE LAMBAYE	1	0	25	0	1	1	1	0	0	0
NGANE LAMBAYE	1	0	21	0	0	0	0	0	0	0
NGANDIAL	2	0	23	0	0	0	0	0	0	0
THIENENE	1	0	10	0	0	0	0	0	0	0
DIAMA THIADE	1	0	25	0	0	0	0	0	0	0
NDOUNGANE THIOUNE	1	0	0	0	0	0	0	0	0	0
THIEPPE DIAWRIGNE	1	1	22	0	0	0	0	0	1	0
THIEPPE PANATHIE	1	0	19	0	0	0	0	0	0	0
THIEPPE PARBA	0	0	36	0	0	0	0	0	1	0
THIEPPE THIOMB	1	0	0	0	0	0	0	0	1	0
THIEULLE (KERE)	1	0	1	0	0	0	0	0	0	0
TOUGOUTHIE LAMBAYE	1	0	14	0	0	0	0	0	0	0
KEUR SEGUE NDIAYE	1	0	25	0	0	0	0	0	0	0
NDIAWRIGNE	1	0	10	0	0	0	0	0	0	0
DIOKHANE	2	1	96	0	0	0	0	0	0	0
MBALMY	2	0	92	0	0	0	0	0	0	0
NDIALIGUE LAMBAYE	1	0	98	0	0	0	0	0	0	0
NDIARGA LAMBAYE	1	0	26	0	0	0	0	0	0	0
NDAGA LAMBAYE	0	0	0	0	1	1	0	1	0	0
MERINE DIOP	1	0	2	0	0	0	0	0	1	0
MEKHE LAMBAYE	1	0	32	0	0	0	0	0	0	0
MBOUSSO	1	1	70	0	0	0	0	0	0	0
MBOUBANE	2	0	19	0	0	0	1	0	0	0
MBOTAL LAMBAYE	1	0	81	0	0	0	0	0	0	0
KEUR COLY DIOUF	0	0		0	0	0	0	0		0

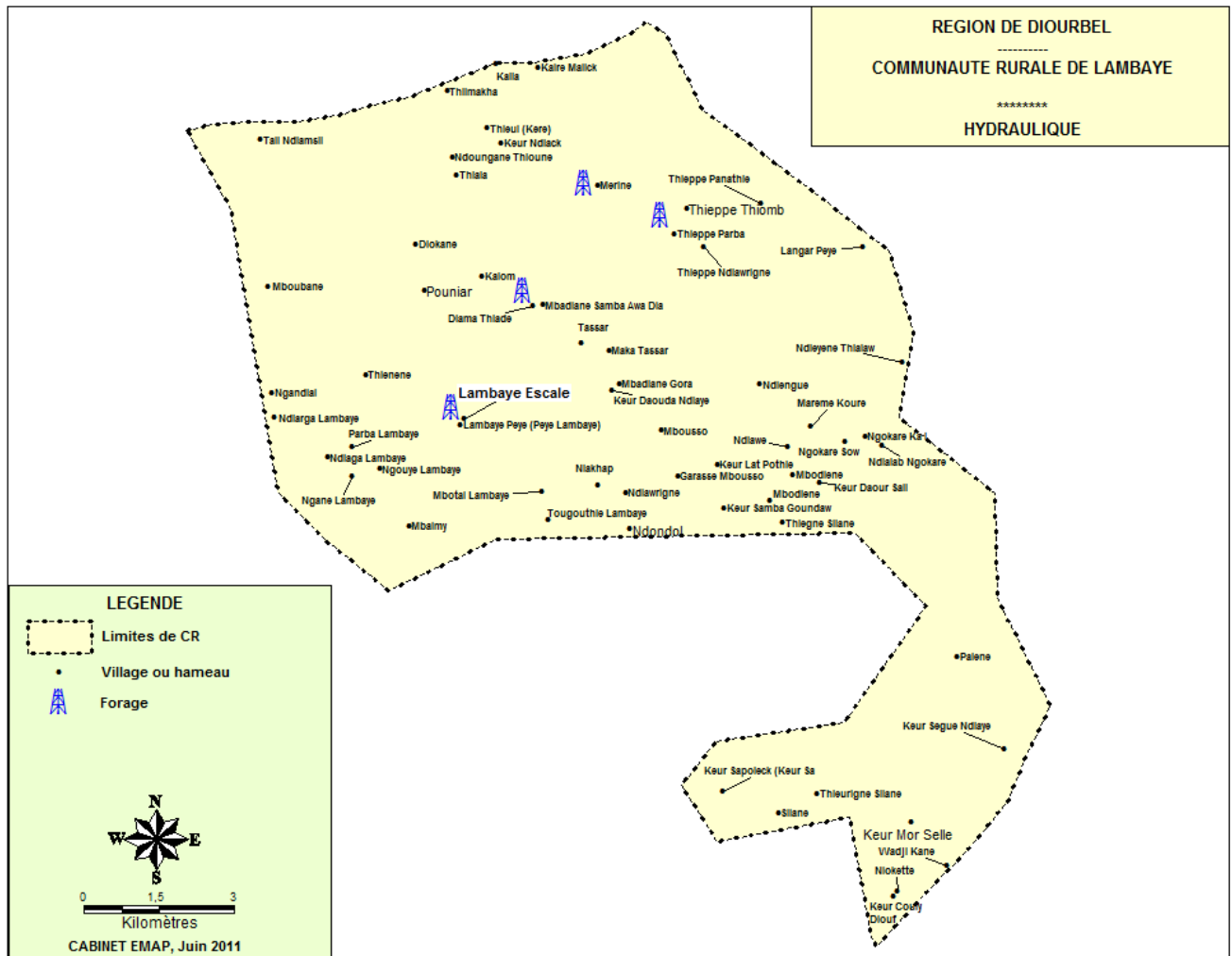
Mouvement des Jeunes pour le Développement de Lambaye

TOUBA LOYENNE	0	0		0	0	0	0	0		0
MBADIANE GOUYE DALLI	1	0	15	0	0	0	1	0		0
NDAGA	0	0	0	0	0	0	0	0	0	0
THIANO LOBET	2	0	12	0	0	0	0	0	0	0
KEUR IBRA KHOYANE	0	0	0	0	0	0	0	0	0	0
DAROU NDIAYE	1	0	14	0	0	0	0	0	0	0
NDONDOL II	1	0	22	0	0	0	0	0	0	0
GOLKOTE	1	0	10	0	0	0	0	0	0	0
Total	63	8	1333	0	3	3	4	1	7	2

Source : Enquêtes PEPAM 2010

Mouvement des Jeunes pour le Développement de Lambaye

Carte 6: Localisation des infrastructures hydrauliques



➤ les contraintes au développement du secteur de l'hydraulique

Les principales contraintes liées au secteur de l'hydraulique sont :

- l'insuffisance de l'approvisionnement en eau au niveau de certains villages
- l'insécurité et l'archaïsme du système d'exhaure au niveau des puits
- la vétusté des puits
- l'inachèvement du forage de Ndiengue
- la faiblesse du débit du château de Mbadiane Gora
- l'absence d'équipements des puits forages

6.2.4. Habitat et cadre de vie

L'habitat prédominant dans la communauté rurale est de type traditionnel. Le mode d'occupation de l'espace est de type groupé avec des habitations essentiellement dominées par des cases. Les hameaux sont très nombreux et éparpillés. Ils sont aussi distants les uns des autres, ce qui y rend difficile l'extension du réseau d'adduction d'eau.

Mouvement des Jeunes pour le Développement de Lambaye

L'aspect traditionnel se perçoit à travers les matériaux utilisés pour la construction de l'habitat constitué de cases en palissade surmonté d'un toit en paille de forme conique ou avec des toits en zinc.

Cependant, on note quelques habitations modernes du fait généralement des immigrés ou des ressortissants installés en dehors de la localité.

6.3. Bonne gouvernance et développement local décentralisé

Le processus de décentralisation amorcé par le Sénégal ouvre la voie à une plus grande responsabilité des collectivités locales. La communauté rurale bénéficie dès lors d'un environnement institutionnel et juridique favorable pour l'impulsion de son développement économique et social. Elle est désormais investie d'importantes prérogatives en matière de développement plus connues sous le nom de transfert de compétences.

Ce transfert comporte neuf (9) domaines que sont :

- la planification
- l'aménagement du territoire
- le domaine national
- l'environnement
- la santé
- l'éducation
- la culture
- l'urbanisme et l'habitat
- la jeunesse, le sport et les loisirs

A côté de l'institution chargée de la gestion du développement local il y a une administration territoriale représentant le pouvoir exécutif (la sous-préfecture) et les services techniques chargés de veiller à la cohérence des actions avec les grandes orientations du gouvernement en termes de développement.

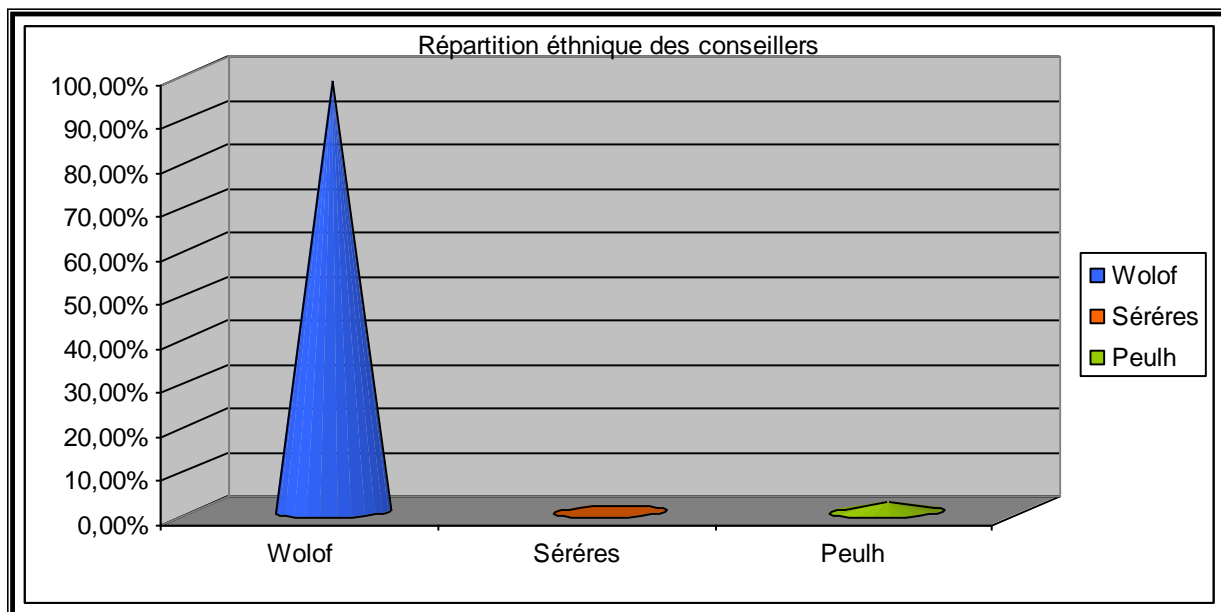
6.3.1. Le conseil rural

➤ Organisation du conseil rural

La communauté rurale de Lambaye est dirigée par un Conseil Rural, instance de délibération, composé de Quarante Six (46) membres élus au suffrage universel direct pour un mandat de cinq (5) ans. Les conseillers sont issus de Quinze (15) villages sur les cinquante-cinq (55) villages officiels que compte la communauté rurale, soit un taux de représentativité de 27,27%.

Mouvement des Jeunes pour le Développement de Lambaye

Graphique 3: Répartition ethnique des conseillers



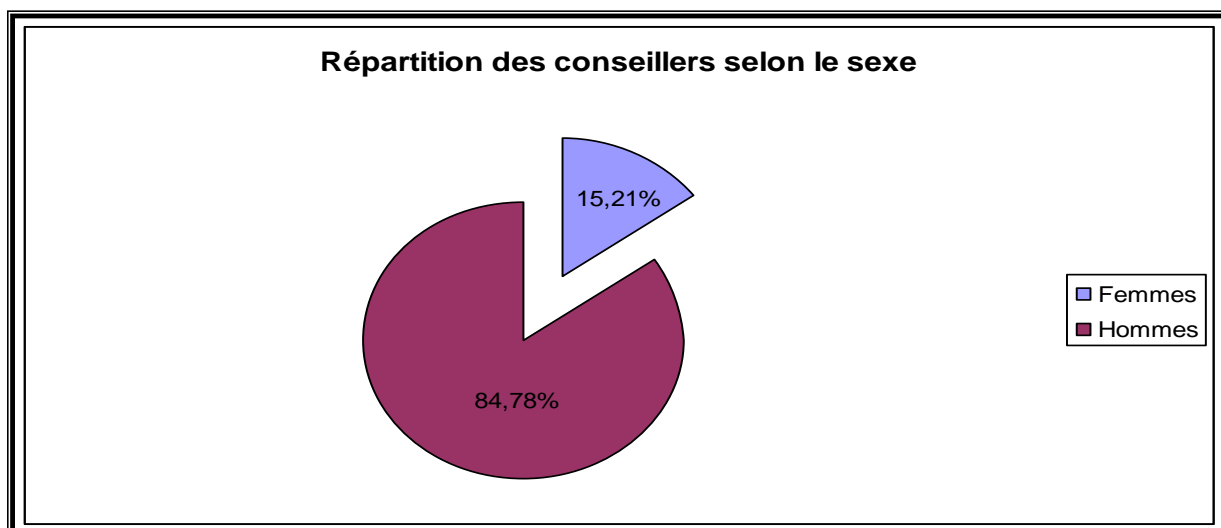
Source diagnostic institutionnel

La majorité des conseillers ruraux sont des wolofs. Les peulhs viennent en deuxième position suivie des sérères.

➤ Profil des membres du conseil

Le Conseil rural de Lambaye compte Quarante Six (46) conseillers dont (6) femmes. L'examen du graphique montre que les femmes sont sous représentées au niveau des instances de décisions locales alors qu'elles constituent une frange importante de la population de la CR

Graphique 4: Répartition des conseillers selon le sexe



Source diagnostic institutionnel

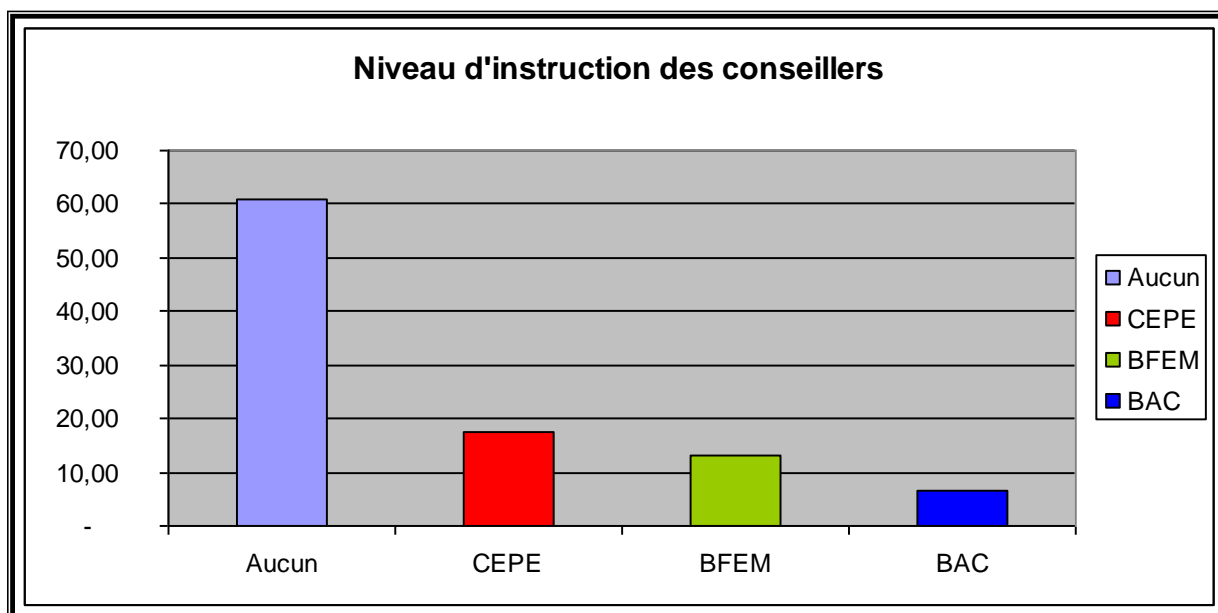
➤ Le niveau d'instruction des membres du conseil rural

Mouvement des Jeunes pour le Développement de Lambaye

La majorité des conseillers ruraux de la CR de Lambaye (60%) est analphabète. 18% ont le niveau du CEPE, 8,33% le niveau du BAC, et 11% le niveau du BFEM.

Le taux d'analphabétisme très élevé est un handicap majeur pour le bon fonctionnement des instances de la CR.

Graphique 5: Niveau d'instruction des conseillers



Source diagnostic institutionnel

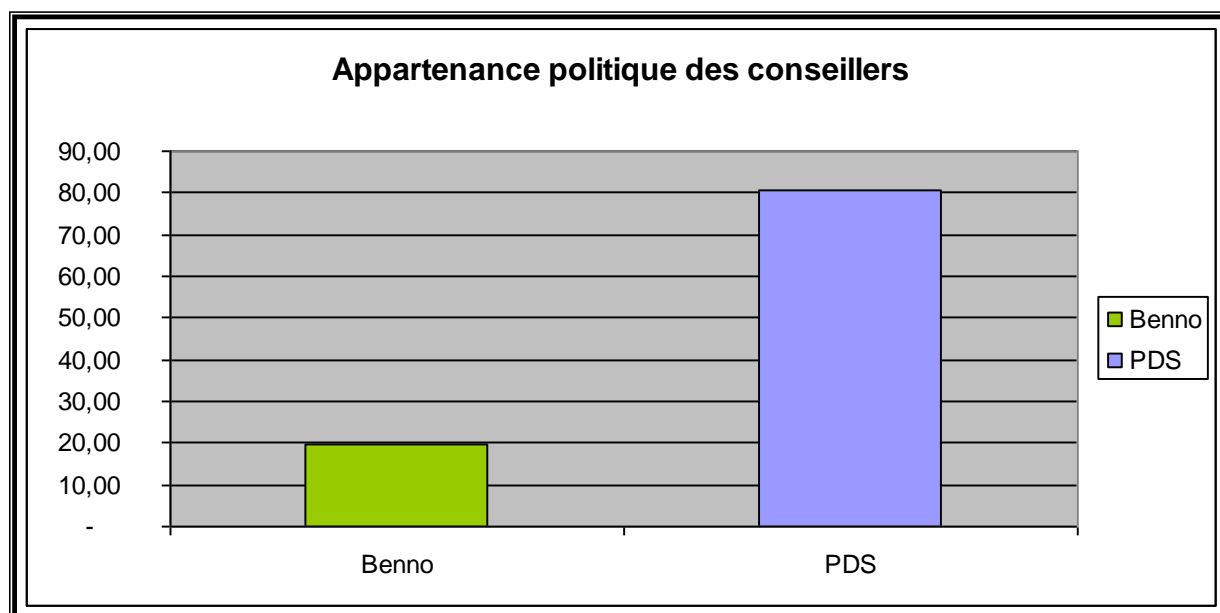
➤ Appartenance Politique des Conseillers

Les conseillers ruraux de la CR de Lambaye sont issus des deux plus grandes coalitions de partis politiques les plus représentatives dans l'échiquier politique du Sénégal : la coalition Sopi (PDS), et le Benno Siguil Sénégal.

La majorité des conseillers appartient à la coalition Sopi avec 80% et 20% pour Benno Siguil Sénégal comme le montre le graphique ci-après

Mouvement des Jeunes pour le Développement de Lambaye

Graphique 6: Appartenance politique des conseillers



Source diagnostic institutionnel

➤ Les ressources financière du conseil rural

Les ressources financières du conseil rural proviennent essentiellement de la taxe rurale, des patentes et des fonds d'équipement.

Le tableau ci-dessous présente les budgets de la communauté rurale sur les cinq dernières années.

Tableau 11: Budgets du Conseil Rural de Lambaye de 2007 à 2011

Années	Budget prévisionnel				Budget réellement exécuté			Taux d'exécution	
	Fonct.	Invest.	Total	Invest/ Total	Fonct.	Invest.	Total	Fonct.	Invest.
2007	21 600 000	88 473 800	110 073 800	80,37%	10 988 123	0	10 988 123	100%	0%
2008	19 800 000	173 007 810	192 807 810	89,7%	13 405 529	52 772 503	66 178 032	20,25%	79,74%
2009	27 727 233	106 771 642	134 498 875	79,4%	15 312 960	30 940 000	46 252 960	33,10%	66,89%
2010	29 239 975	115 061 879	144 301 854	79,7%	13 912 112	41 904 922	55 817 034	25%	75%
2011	41 840 947	124 031 474	165 872 421	74,8%	ND	ND			
Moy	28 041 631	121 469 321	149 510 952	80,80%					

Source CR Lambaye

La moyenne des budgets annuels de la communauté rurale de Lambaye sur la période 2007 – 2011 s'élève à Cent Quarante Neuf Millions Cinq Cent Dix Mille Neuf Cent Cinquante Deux (149 510 952 FCFA). Les investissements prévus représentent en moyenne 80,80%.

Sur le budget réellement exécuté en termes d'investissements, le taux d'exécution est de 0% en 2007. Cette situation s'explique par le fait qu'en 2007 le conseil n'avait aucun partenaire pouvant supporter les investissements prévus. Les fonds recouverts à partir de la taxe rurale et des patentes n'ont servi qu'à faire face aux dépenses de fonctionnement.

Mouvement des Jeunes pour le Développement de Lambaye

Entre 2008 et 2010 les taux d'investissements ont connu une nette amélioration 79,74% en 2008, 66,89% en 2009% et 75% en 2010 dépassant de loin les normes établis qui veulent que l'investissement absorbe au moins 60% du budget et le fonctionnement au plus 40%.

Tableau 12 : Récapitulatif des dépenses de fonctionnement de 2010

Service	Nomenclature	Montant Votés	Montants approuvés	%
313	Cabinet du PCR	4 698 930	4 698 930	45,00%
321	Secrétariat	2 142 000	2 142 000	20,49%
331	Recettes rurales	700 000	700 000	7%
341	Perception	200 000	200 000	2%
441	Jeunesse sport Education	2 611 000	2 611 000	25%
508	Fêtes officielles	100 000	100 000	1%
Total		10 451 930	10 451 930	100%

➤ Réalisations de la CR

Au cours de ces quatre dernières années, à part l'Etat à travers le BCI, le PNDL a été le partenaire le plus présent dans la communauté rurale. Ses réalisations ont essentiellement porté dans le domaine de l'éducation et de l'hydraulique comme le montre le tableau ci-après :

Tableau 13: Réalisations de la CR

Années	Réalisations	Partenaires	Coût F CFA
2008	Construction et équipement salles de classes	Etat BCI	52 772 503
2009	Adduction d'eau	PNDL	30 940 000
2010	Adduction d'eau	PNDL	30 070 216
	Construction souks et hall de marché	PNDL	7 481 400
	Adduction d'eau	PNDL	22 589 212
	Construction salles de classes	Etat BCI	11 834 310
2011	Mur de clôture et adduction d'eau	PNDL	8 129 482

Source : Conseil rural de Lambaye

➤ Le matériel roulant de la CR

Le matériel de la CR est composé d'un véhicule et d'une moto comme le montre le tableau ci-après :

Mouvement des Jeunes pour le Développement de Lambaye

Tableau 14 : Matériel roulant de la CR

Désignation	Quantité	Date d'acquisition	Fonctionnalité
Véhicule	1	ND	OK
Moto	1	ND	OK
Total unités	2		

Source : Conseil rural de Lambaye

6.3.2. Les services étatiques

A côté des institutions chargées de la gestion du développement local, il y'a une administration territoriale représentant l'exécutif et les services techniques chargés de veiller à la cohérence des actions avec la politique de développement définie par le gouvernement du Sénégal.

➤ L'administration territoriale

Elle est sous l'autorité du Sous-Préfet de l'arrondissement qui tient ses prérogatives du décret 72-636 du 29 Mai 1972 modifié par le décret 97-228 du 22 Mars 1996 fixant les attributions des chefs de circonscription administratives et des chefs de village.

Il est le représentant de l'Etat auprès des collectivités son rôle est de :

- coordonner et impulser les actions de développement économiques et social de l'arrondissement,
- susciter et encourager la participation des populations aux actions de développement,
- assister et orienter la communauté rurale sur les questions relatives au droit,
- veiller au bon fonctionnement des centres d'état civil,
- contrôler l'action des chefs de village dans la collecte de l'impôt,
- apporter son concours et celui des populations de son arrondissement en cas de sinistre ou de calamités,
- veiller à la sécurité des personnes et des biens dans son arrondissement...

➤ Le chef de village :

Dans le maillage territorial et institutionnel, le chef de village constitue l'échelon de base. Il représente l'administration et sert de lien de transmission pour les populations. Il a un rôle consultatif et de règlement des conflits. Il est avisé pour toute initiative concernant le village.

➤ Le Centre d'Appui au Développement Local (CADL)

C'est le bras technique des collectivités locales en matière de développement. Le CADL a pour rôle :

- d'assister les collectivités locales dans la gestion foncière
- appuyer et conseiller les organisations de communautaires de base
- assurer le suivi des campagnes agricoles
- assurer le suivi des campagnes de reboisement
- assurer le suivi vétérinaire du cheptel et de la volaille...

Mouvement des Jeunes pour le Développement de Lambaye

➤ La brigade des puits et forages

Les actions du service de l'hydraulique sont surtout orientées vers l'encadrement des populations dans la gestion financière et le suivi technique des réalisations hydrauliques.

➤ L'ARD (Agence Régionale de Développement)

L'ARD a pour mission générale de coordonner les interventions et initiatives des collectivités locales en matière de développement local.

De façon spécifique elle est chargée de :

- l'appui et la facilitation de la planification du développement local,
- la mise en cohérence des interventions entre collectivités locales d'une même région,
- le suivi évaluation des programmes et plan d'action de développement local.

6.3.3. Les partenaires au développement de la communauté rurale

➤ L'Agence Nationale du Conseil Agricole et Rural (ANCAR)

C'est un programme cofinancé par l'Etat et la Banque mondiale les objectifs consistent à :

- faire accéder aux paysans à un plus large éventail d'innovations techniques
- diffuser en milieu rural des solutions endogènes provenant des expériences paysannes
- renforcer les capacités institutionnelles des OP
- développer les capacités de communication des producteurs
- développer l'appui conseil nécessaire pour l'épanouissement des activités rurales...

L'ANCAR intervient dans tous les secteurs (Agriculture, Foresterie, environnement) et dans diverses activités (Production, commercialisation, approvisionnement, transformation...)

➤ Groupe de Recherche et d'Etudes Environnementales (GREEN)

GREEN est une organisation qui s'active dans le domaine de la recherche-développement, de la formation, du développement et de l'appui aux organisations communautaires de base.

La zone d'intervention de **GREEN SÉNÉGAL** s'étend sur les régions de Thiès, Louga, Diourbel, Fatick et Saint-Louis plus spécifiquement au niveau des Communautés Rurales.

Au niveau de la CR de Lambaye, GREEN Sénégal intervient au niveau des villages de Gandial et de Ngouye les principales réalisations

- formation suivi pépinière

Mouvement des Jeunes pour le Développement de Lambaye

- formation en teinture et en fabrication de savon
- alphabétisation
- techniques de compostage
- technique de production de semences
- fabrication de fourneaux « bann Ak Souf »
- adduction d'eau pour le maraîchage
- agroforesterie

➤ **Child Fund International**

Child Fund International (ex Christian Children's Fund) est une organisation humanitaire dynamique qui prend en charge les besoins des enfants démunis, exclus et vulnérables.

Il intervient dans l'assistance aux enfants par la construction et la réhabilitation d'écoles, la construction de latrines, la distribution de fournitures scolaires, le suivi médical...

Child fund a construit et équipé la garderie communautaire de Lambaye et a appuyé la construction et la mise en place de la cantine scolaire.

➤ **Programme Nationale de Développement Local (PNDL)**

Le PNDL a pour finalité de contribuer à la réduction de la pauvreté à travers l'action combinée des départements ministériels des collectivités locales, des communautés de base et du secteur privé.

Son objectif principal est de promouvoir de façon efficace et durable l'offre de service socio-économique de base aux populations.

➤ **Fonds Internationale de Développement Agricole (FIDA)**

Le FIDA intervient dans la CR depuis 1998. Les réalisations effectuées ont trait à l'hydraulique rurale, à la construction de magasins céréaliers et au financement des activités d'embouches.

➤ **CARITASSénégal**

Caritas intervient au niveau de la communauté rurale dans le domaine de la micro finance par l'octroi de micro crédit aux membres des groupements et dans le domaine de l'assainissement par la construction de latrines.

➤ **L'ARMD2 (Appui à la région médicale de Diourbel)**

L'ARMD 2 est un projet de la région médicale de Diourbel, financé par la coopération belge. Ce projet a pour objectif de contribuer à l'amélioration du bien-être de la population.

➤ **L'ACEP(Alliance de Crédit et d'Epargne pour la Production)**

Mouvement des Jeunes pour le Développement de Lambaye

L'ACEP est une mutuelle de crédit et d'épargne qui vise à faciliter l'accès des populations en général, et des producteurs en particulier, aux crédits afin de lutter contre le sous-emploi des jeunes et la précarité sociale grâce à l'augmentation des revenus des populations.

Les cibles concernent l'ensemble des populations de la région de Diourbel dont les activités visent à asseoir un développement local durable.

6.3.4. Les pôles de développement

Le programme de mise en place des pôles de développement est le fruit de la coopération entre la Commune de GESVES et les collectivités locales de la région de Diourbel.

Le programme consiste à impulser le développement local dans la région de Diourbel par la formation des acteurs locaux et la création de pôles opérationnels de développement local au niveau des huit (08) arrondissements de la région dont l'arrondissement de Lambaye.

Les bénéficiaires directs du programme sont : les élus, les assistants communautaires, les agents de développement, les cadres de concertation et les organisations communautaires de base.

Les principales activités qui se mènent autour des pôles sont d'une part l'organisation de sessions de formation et d'échanges pour les acteurs précités, l'équipement des pôles de développement, d'autre part les échanges entre collectivités du Nord et du Sud impliquées dans le programme et le suivi, la coordination et la diffusion des acquis.

Pour un meilleur suivi des activités du pôle de développement, un dispositif de suivi-évaluation a été mis en place. Ce dispositif est géré à deux (2) niveaux

- Un (1) pôle régional supervisé par un comité de pilotage constitué des exécutifs locaux et animé par une équipe cadre régionale,
- Huit (8) pôles de développement local supervisés chacun par un président de conseil rural et un sous-préfet

La mise en œuvre du programme des pôles de développement a enregistré des résultats notables à savoir :

- la mise en place et l'équipement de huit (8) pôles de développement dont celui de l'arrondissement de Lambaye,
- la mise en place d'un centre de ressources documentaires,
- l'organisation de séminaires d'échanges Nord-Sud,
- un état des lieux de la mesure des performances des collectivités locales.

Mouvement des Jeunes pour le Développement de Lambaye

7. SYNTHÈSE DU DIAGNOSTIQUE

Tableau 15: Synthèse des potentialités, contraintes et hypothèses de solutions

Secteurs	Potentialités	Contraintes	Hypothèses de Solutions	Acteurs	
Agriculture	<ul style="list-style-type: none"> -Disponibilité des terres cultivables -Existence de sols Dior, Deck-dior, Deck -Existence agriculture sous pluie -Pratique du maraîchage (Parba, Ndiagne, Lambaye, ndialigué Lambaye, Mérina ndialigué, Diama Thiada, Mbol lambaye, zone de ndondol) -Existence du matériel agricole (houe sine, occidentale, harrara, semoir...) -Utilisation de la fumure organique -utilisation de l'engrais minéral -Existence de seccos (Thiéppe, Lambaye) -Existence animaux de traits (âne, cheval) -Pratique de l'arboriculture (Thiada, Mbadiane, Mbol) -Intervention de l'ANCAR -Intervention des partenaires au développement (GREEN, CARITAS, FIDA, Espagnols, Français) -Intervention de l'Etat -Existence de magasins de stockage à Mbouso Ndir, Mbadiane, Thiada, Mékhé 	-Pauvreté des sols	<ul style="list-style-type: none"> -Rehaussement du niveau de fertilité des sols de la CR par l'apport de la fumure organique 	-Producteurs	
			<ul style="list-style-type: none"> -Formation des producteurs de la CR sur les techniques de compostage 	-Partenaires	
			<ul style="list-style-type: none"> -Protection des jeunes pousses de kadd au niveau des champs 	-Producteurs	
			<ul style="list-style-type: none"> -Reboisement d'espèces fertilisantes au niveau des champs 	-Etat -Producteurs -ATEF	
			<ul style="list-style-type: none"> -Faciliter l'accès à l'engrais 	-Etat	
			-Insuffisance et Vétusté du matériel agricole	<ul style="list-style-type: none"> -Renouvellement du matériel agricole 	-Etat
				<ul style="list-style-type: none"> -faciliter l'accès au matériel agricole moderne (batteuses, motocolteurs) 	-Etat
				<ul style="list-style-type: none"> -Reconstitution du capital semencier 	-Etat
			-Insuffisance et mauvaise qualité des semences	<ul style="list-style-type: none"> -Prévision de réserves individuelles de semences après chaque campagne 	-Producteurs
				<ul style="list-style-type: none"> -Formation et accompagnement des producteurs sur les techniques de production de semences de qualités 	-Partenaires
			-Retard dans la mise en place des intrants (engrais)	<ul style="list-style-type: none"> -Mettre à la disposition des producteurs à temps les intrants (engrais) (Mois de mai) 	-Etat
			-Difficultés dans la commercialisation de l'arachide	<ul style="list-style-type: none"> -Mise en place d'unités de transformation de l'arachide en pâte, et en huile à Lambaye 	-Etat -Partenaires
				<ul style="list-style-type: none"> -Ouverture de points de collecte de proximité à Thiéppe et à keur Mor Sélé 	-OPS
				<ul style="list-style-type: none"> -Revoir à la hausse le prix d'achat au producteur 	-Etat
				<ul style="list-style-type: none"> - Responsabilisation du syndicat des agriculteurs dans la commercialisation de l'arachide 	-Etat -Syndicat des agriculteurs
		<ul style="list-style-type: none"> -Doter les points de collecte d'assez de fonds pour acheter l'arachide 	-OPS		

Mouvement des Jeunes pour le Développement de Lambaye

		Contraintes	Hypothèses de solutions	Acteurs
		-Insuffisance de magasins de stockage	-Mise en place de magasins de stockage dans la CR	-Etat -partenaires
		-Fréquence des maladies phytosanitaires	-Mise en place à temps des produits phytosanitaires	-Etat
			-Formation des producteurs sur l'utilisation des produits phytosanitaires	-DPV
			-Ouverture d'un magasin de vente de produits phytosanitaires à lambaye	-Partenaires

Secteurs	Potentialités	Contraintes	Hypothèses de Solutions	Acteurs
Agriculture (Suite)		-Cherté du prix du m3 au niveau des périmètres maraîcher	-Installation d'un système de goutte à goutte au niveau des périmètres de -Parba, Ndiagne, Lambaye, Mérina Ndiagonalé, Ndiagonalé lambaye, Diama Thiada, Mbol lambaye	-Partenaires
		-Absence d'équipements au niveau des puits pour la pratique du maraîchage	-Equiper les puits de Keur Koly, keur Mor Sélé, Keur Ségué, Darou Thiaw, Keur Khaly, Keur Daour de pompes immergées	-Partenaires
		-Absence de clôture au niveau du périmètre maraîcher de Thiéppe	-Clôturer le périmètre maraîcher de Thiéppe	-Partenaires -Producteurs
		-Erosion éolienne	-Reboisement de brise vent autour des périmètres de Keur Koly, keur Mor Sélé, Keur Ségué, Darou Thiaw, Keur Khaly, Keur Daour	-Producteurs
		Difficultés dans l'approvisionnement en semence pour le maraîchage	-Mise en place d'une banque de semence pour le maraîchage à Thiéppe	-Partenaires -Producteurs
		-Absence de puit pour les sites maraîchers de Tassar et de Ndiodj	-Fonçage et équipement de puits pour les périmètres maraîchers de tassat et de Ndiodj	-Partenaires -Producteurs
		-Manque de formation des producteurs maraîchers de la CR	-Renforcement des capacités des producteurs maraîchers en technique de maraîchage	-Partenaires
		-Absence de culture s de contre saison dans la zone de Ndongol Codou Ngoye et du village de Thieul	-Mise en place de périmètres maraîchers au niveau de la zone de Ndongol Codou ngoye et du village de Thieul	-Partenaires -Producteurs
Secteurs	Potentialités	Contraintes	Hypothèses de solutions	Acteurs

Mouvement des Jeunes pour le Développement de Lambaye

Elevage	-Existence élevage bovins, ovins, caprins, asins, équins, volaille -Existence parc à vaccination à lambaye -Existence abreuvoir à Ndiagne Lambaye, Parba, Thiéppe, -Existence agent vétérinaire au niveau du CADL -Existence programme d'insémination artificielle -Existence parcours du bétail à Thiéppe, Keur samba Gaye Existence zones de pâturage à Thiéppe, Mérina Ndialigué	-Vol de bétail	-Mise en place d'enclos communautaires -Sous zone 1 : Mbami -Sous zone 2 : Lambaye -sous zone 3 : Ndiarigué -Sous zone 4 : Parba -Sous zone 5 : Ndiagne -sous zone 6 : Mbadiane Zone de Mboussou Ndir Zone de Ndongol	-Communauté
			-Immatriculation du cheptel de la CR	-Eleveurs -Etat
			-Introduction de puces électroniques au niveau du cheptel de la CR	-Etat
			-Mise en place de comités de vigilance au niveau de la CR	-Communauté
			-Alourdissement des peines infligées aux voleurs	-Etat
	-Cherté et indisponibilité de l'aliment du bétail concentré	-Mise en place d'une unité de fabrication d'aliments de bétail concentré à Lambaye -Mise en place d'un dépôt de vente d'aliment de bétail subventionné à Lambaye, Mboussou Ndir, Ndongol, Thiéppe, Keur Mor Sélé	-Partenaires	
			-Opérateurs économiques	
			-Etat -Producteurs -Partenaires	
	-Fréquence des maladies du cheptel et de la volaille	-Formation d'auxiliaires vétérinaires	-ATEL -Partenaires	
		-Renforcement des moyens d'intervention de l'agent vétérinaire au niveau du CADL(moto)	-Etat -Partenaires	
		- Mise en place d'un dépôt de vente de produits vétérinaires à Keur Mor Sélé	-Opérateurs économiques	
		-Construction de parcs à vaccination à Mboussou Ndir, Ndongol Codou ngoye, Keur Mor Sélé	-Etat	
	-Insuffisance des abreuvoirs	-Construction d'abreuvoirs à Mbalmi, Mékhé, Mboussou ndir, keur Mor Sélé	-Asufor	
		-Réhabilitation de l'abreuvoir de lambaye	-Asufor	
	-Faiblesse du rendement de la race locale des petits ruminants	-Amélioration de la race locale par le système de croisement des espèces au niveau de la CR	-Etat -Partenaires	
	-Non-respect des zones de pâturage	Délimiter et respecter les zones de pâturage	-Conseil rural -Producteurs	
		-Pratique de la jachère à Thiéppe	-Producteurs	
		-Introduction des cultures fourragères à Thiéppe	-Etat -Producteurs -Partenaires	
	-Absence de parcours du bétail	Délimiter un parcours du bétail de Garasse mboussou à Ngokaré	-Conseil rural -Sous-préfecture	

Mouvement des Jeunes pour le Développement de Lambaye

Secteur	Potentialités	Contraintes	Hypothèses de Solutions	Acteurs
Hydraulique	-Existence de mares -Existence de puits -Existence de 6 forages (Lambaye, Mbadiane Thiada, Mékhé, Ndiagne, Thiéppe, Mérina Diop) -Existence d'un bassin de rétention à Ndayane (Thiéppe) -Existence d'un réseau d'adduction -Existence de deux puits forage Ngouye lambaye (NF) et Parba lambaye	-Ensablement des mares	-Désensablement des mares de la CR	-Etat -Partenaires
			-Reboisement de brise vent autour des mares	-Communauté -Partenaires -ATEF
		-Archaïsme du système d'exhaure	-Equipement des puits de pompes immergées et de groupes électrogènes	-Etat -Partenaires
		-Vétusté des puits	-Réhabilitation des puits de la CR	-Etat -Partenaires
		-Absence de protection des puits	-Doter les puits de la CR de couvercles ou de dalles de protection	-Communauté -Partenaires
		-Taux de fluor élevé de l'eau du forage de Thiéppe	-Mise en place d'une unité de potabilisation au niveau du forage de Thiéppe	-Etat -Partenaires
		-Insuffisance de l'approvisionnement en eau	-Extension du réseau d'adduction à Keur Samba Bou Ndaw, Maka Diouf, Keur koly Diouf, Darou Thiaw, Kalom	-Asufor -Partenaires
		-Faiblesse du débit du château d'eau de Mbadiane Gora	- Construction d'un nouveau château d'eau à haut débit à Mbadiane Gora	-Etat -Partenaires

Secteur	Potentialités	Contraintes	Hypothèses de Solutions	Acteurs
Santé	-Existence postes de santé (Thiéppe, Lambaye, Mékhé) -Existence cases de santé (Mbadiane Samba Awa (NF), Thiéppe Panathié, (NF) Darou Thiaw (NF), Ndongol (NF), Tougouthie, Mboubane (NF) -Existence d'une SFE Lambaye -Existence d'ASC et de matrones formés -Existence d'ICP(s)	-Absence de moyens d'évacuation des malades	-Dotation d'ambulances pour les postes de santé de Lambaye, et de Thiéppe	-Etat -Partenaires
		-Ruptures fréquentes des médicaments au niveau du poste de santé et de la pharmacie privée de Lambaye	-Ouverture d'un grand dépôt privée au niveau de la CR - Doter la pharmacie IB du poste de santé de médicaments en quantité suffisante	-Opérateurs économiques -Comité de santé
		-Insuffisance des infrastructures sanitaires	-Construction de cases de santé à -Mbalmi -Parba Lambaye -Mbousso ndir	-Etat -Partenaires -CR
			-Construction de postes de santé à Keur Mor sélé et à Ndongol Codou Ngoye	-Etat -Partenaires
		-Non fonctionnalité des cases de santé	-Formation de jeunes matrones pour toutes les cases de la CR -Motivation des matrones des ASC et matrones des cases -Dotation de médicaments pour les cases	-Partenaires -Etat -Comité de santé
		-Insuffisance du plateau technique du poste de Thiéppe	-Renforcer l'équipement du poste de santé de Thiéppe	-Partenaires -Etat -Région médicale
		-Absence d'une SFE au niveau du poste de Thiéppe	-Affectation d'une SFE au niveau du poste de santé de Thiéppe	-Etat -Comité de santé

Mouvement des Jeunes pour le Développement de Lambaye

		Contraintes	Hypothèses de solutions	Acteurs
		-Absence de latrines dans certaines concessions	-Construction de latrines dans la zone de Ndongol	-Partenaires -Communauté
		-Exiguïté de la salle d'hospitalisation du poste de Lambaye	-Extension de la salle d'hospitalisation du poste de santé de Lambaye	-Partenaires -Etat -CR
		-Cherté des médicaments	-Mettre en place une mutuelle de santé au niveau de la zone de Thiéppe et de Mbouso Ndir	-Partenaires -Communauté
Secteur	Potentialités	Contraintes	Hypothèses de solution	Acteurs
Education	-Existence de 12 écoles primaires (Mboubane, Ndiarga, Mbalmi, Lambaye, mékhé, ndondol, Darou Thiaw, Keur koly, Thiéppe panathie, Thiéppe, tassar, Mbadiane Samba Awa -existence de 3 écoles privés (Mbotal, Al Hazzar de Mékhé, Mbadiane Gora) -Existence d'un (1) CEM -Existence de deux (3) garderies communautaires (Lambaye, Mékhé, Ndongol) -Existence d'un centre universitaire -Existence de Daaras et d'écoles arabe	-Insuffisance des salles de classes	-Construction de salles de classes à Mbalmi -Zone de Ndongol -Darou Thiaw -Keur koly -Tassar -Thiéppe panathie	-CR -Etat -Partenaires
		-Insuffisance du personnel enseignant	-Affectation d'enseignants à -Mékhé (1) -Mbalmi (2) -Thiéppe -Ndongol -Tassar -Thiéppe Panathie	-Etat
		-Absence de lycée dans la CR	-Construction d'un lycée Lambaye	-Etat -Partenaires
		-Absence de clôtures et de latrines au niveau des écoles	-Clôturer les écoles et les doter de latrines à -Mbadiane S Awa -Ecoles arabe Ndiarga Lambaye et Mbalmi -Ecole française et arabe de Ndongol -Darou Thiaw -Keur koly	-Partenaires -Etat -CR
		-Manque d'infrastructures et d'équipements pour les Daaras et écoles arabe	-Construction de daaras modernes à Ndiengue, Mbouso Ndir, Keur mor séllé, Thiéppe, Ndiengue, Mbouso ndir	-Etat -Partenaires
			-Equiper les écoles arabes en matériel didactique et de tables banc : Lambaye Mbalmi, Ndaga Lambaye, Santhie parba, Parba, Ngane Lambaye, Mbadiane samba Awa, Ngaye deune, Mbotal, Mbouso ndir, Ndiengue	-Etat -Partenaires -CR
		-Manque d'effectifs au niveau de la case des tout-petits de Ndongol et retard des inscriptions des élèves au niveau de l'élémentaire	-Sensibiliser les parents pour l'inscription des enfants au niveau de la case des tout – petits de ndondol -sensibiliser les parents pour l'inscription à temps des élèves de l'élémentaire à ndondol	-APE -Enseignants
		-Absence de cantines scolaires au niveau des écoles	-Mise en place de cantines scolaires au niveau des écoles de Darou Thiaw, keur koly, Mbadiane samba Awa	-Etat -PAM
		-Insuffisance du matériel didactique et de tables bancs au niveau des écoles	-Augmenter la dotation en matériel didactique et en table - bancs au niveau des écoles de Darou thiaw, Keur koly, Mbadiane Samba Awa	-CR

Mouvement des Jeunes pour le Développement de Lambaye

		Contraintes	Hypothèses de solutions	Acteurs
		-Taux d'abandon excessif des filles au niveau des écoles	-Sensibiliser les parents sur le maintien des filles à l'école	-APE -Enseignants
		-Insuffisance des classes d'alphabétisation	-Ouverture de classes d'alphabétisation équipées dans les zones de Thiéppe et de Mbousso ndir	-Opérateurs
		-Absence d'école française	-Construction d'une école française à Mbousso Ndir	-Etat -Partenaires
		Inachèvement des travaux de construction de salles de classe	-Achever les travaux de construction des salles de classe de Mbalmi	-Etat -CR

Secteurs	Potentialités	Contraintes	Hypothèses de Solution	Acteurs
Ressources naturelles et environnement	-Existence d'espèces arbustives et herbacées -Existence faune animale -Existence de bois de village -Existence de périmètres reboisés -Existence d'une brigade des eaux et forêts	-Coupe abusive des arbres	-Mise en place de comités de vigilance au niveau de chaque zone	-ATEF -Communauté
			Création de bois de maison	-Communauté
			-Faire la promotion des foyers améliorés	-Partenaires -Communauté
			-Sensibilisation pour la préservation de l'environnement	-CR -Partenaires
		-Taux de mortalité élevé des Kadd	-Reboisement et protection des jeunes pousses	-Etat -Partenaires -Communauté
		-Disparition de la faune animale	-Création de bois villageois et de mise en défend	-Partenaires -ATEF -Communauté

Secteur	Potentialités	Contraintes	Solutions	Acteurs
-Transport et mobilité	-Existence d'une gare routière de « taxis clandos » -Existence de pistes latéritiques (lambaye – ndangalma –Keur samba Kane) Ndiengue – Lambaye – Ndiagne) -Existence « d'horaires »	-Mauvais état des pistes rurales	-Construction de pistes de production -Lambaye - Bambéye -Lambaye-Toubatoul -Thiéppe –Lambaye -Mékhé-Lambaye -Ndondol- Lambaye -Ndondol - Bambéye	-Etat
		-Absence de réglementation sur le prix du transport	-Réglementation du prix du transport dans la CR	-Transporteurs
		-Vieillesse du parc automobile (taxis)	-Renouvellement du parc des taxis de la CR	-Transporteurs
Commerce	-Existence de boutiques -Existence d'un marché permanent -Existence d'un marché hebdomadaire -Existence officine privée	-Difficultés d'accès aux denrées de premières nécessités	-Installation de magasins témoins (boutiques de référence) à Lambaye, Keur Mor Sélé, Ndondol, Thiéppe, Mbousso Ndir	-Etat -Opérateurs économiques
		-Absence de SFD	-Ouverture d'une MEC à Lambaye	-Opérateurs

Mouvement des Jeunes pour le Développement de Lambaye

Secteur	Potentialités	Contraintes	Hypothèses de solutions	Acteurs
Artisanat	-Existence artisanat de production et de service	-Absence d'électricité	-Extension du réseau électrique à Mbalmi, Thiéno lobét, Parba, Ngouye lambaye, Diama Thiada, Mbadiane Samba Awa, Zone de Keur Mor Sélé, Zone de Ndongol, Keur Samba, Keur Khaly, Keur Koly, Keur Ségué, Darou Thiaw, Zone de Pouniar	-Etat
		-Manque d'organisation du secteur	-Organisation des artisans en GIE ou en association	-Artisans -CADL
		-Manque de moyens financiers et de matériel	-Faciliter l'accès au crédit aux artisans	-SFD
		Absence de centre de formation artisanal	-Mettre en place un centre de formation artisanale à Lambaye	-Etat -Partenaires
-Energie	-Existence du réseau électrique dans la CR	-Insuffisance du réseau électrique	-Extension du réseau électrique à -Mbalmi, Thiéno Lobét, Parba, Ngouye lambaye, Diama Thiada, Mbadiane Samba Awa -Zone de Ndongol -Keur Mor sélé -Keur Samba -Keur Khaly -Keur koly -Keur segue -Darou Thiaw -Villages de la zone de Thiéppe (sauf thiéppe) -Zone de Mbouso Ndir -Zone de Ndongol -Zone de Pouniar	-Etat
		-Insuffisance des plaques solaires	-Installation de plaques solaires au niveau des villages non électrifiés	-Etat
Jeunesse, sport, emploi, développement communautaire	-Existence d'ASC, de GIE(s) -Existence de terrains de football -Existence d'un terrain de basket -Existence d'une main d'œuvre dans le domaine de l'artisanat -Existence de partenaires (AHDIS, CMS, CNCAS)	-Absence d'infrastructures sportives	-Construction de plateaux multifonctionnels -Zone de Lambaye -Zone de Ndongol -Zone de Mbouso -Zone de keur Mor sélé -Zone de Thiéppe -Zone de Pouniar	-Etat
		-Insuffisance d'équipements sportifs	-Doter les ASC de la CR d'équipements sportifs	-CR -Partenaires
		-Absence de reconnaissance juridique des ASC et des associations	-Formaliser les ASC et les associations de jeunes de la CR	-ASC -jeunesse
		-Exode rural	-Financement d'AGR pour fixer les jeunes de la CR	-FPJ
		-Absence de qualification professionnelle	-Ouverture d'un centre de formation professionnelle à Lambaye	-Etat -Partenaires

Mouvement des Jeunes pour le Développement de Lambaye

		Contraintes	Hypothèses de solutions
		-Absence de formation et d'encadrement des associations	-Former les membres des associations en élaboration de projet et en gestion administrative et financière.
		-Taux d'intérêt trop élevé des SFD	-Revoir à la baisse les taux d'intérêt
		-Délais de remboursement trop court	-Augmenter la durée des échéances
		-Insuffisance des montants financés	-Revoir à la hausse les montants financés
		-Absence de débouchés et de marchés pour les jeunes artisans	-Organisation du secteur en association des corps de métier
		-Absence de connexion à Internet	- Connexion de la CR à Internet
		-Absence de radio communautaire	-Ouverture d'une radio communautaire à lambaye
			Acteurs
			-Partenaires
			SFD
			SFD
			-SFD
			-Artisans
			-Opérateurs
			-Opérateurs -Partenaires

Secteur	Potentialités	Contraintes	Hypothèses de Solutions	Acteurs
-Equité de genre	-Existence de conseillères rurales -Présence des femmes au niveau des bureaux des Asufor, des APE, des comités de santé , au niveau des instances des CVD -Existence d'un réseau de jumelage des GPF initié par le CADL	-Difficultés d'accès à la terre	-Faciliter l'accès à la terre aux femmes de la CR	-Conseil rural
		-Faible représentativité des femmes au niveau du conseil rural	-Appliquer les lois sur la parité au niveau du conseil	-Conseil rural
		-Insuffisance du matériel d'allègement des travaux	-Dotation de moulins à mil à : -Mbotal, Thiéno Lobet, Zone de Thiéppe, Zone de Mbouso ndir, Zone de Ndongol, Zone de Keur Mor Sélé, Zone de Pouniar -Dotation de décortiqueuses à Lambaye, Mékhé ,Mbalmi, Zone de Thiéppe, Zone de Mbouso ndir, Zone de Ndongol, Zone de Keur mor Sélé, Zone de Pouniar -Dotation de batteuse pour l'union des GPF de Lambaye -Dotation de presse à huile à Lambaye, Mékhé ,Mbalmi, Zone de Thiéppe, Zone de Mbouso ndir, Zone de Ndongol, Zone de Keur mor Sélé, Zone de Pouniar	-Etat -Partenaires -CR -Etat -Partenaires -CR -Etat -Partenaires -CR -Etat -Partenaires -CR
		-Insuffisance de formation et d'encadrement	-Recyclage des femmes des Zones de Thiéppe, Mbouso ndir, et ndongol en teinture, maraîchage, transformation des fruits et légumes, embouche	-Partenaires
		-Analphabétisme des femmes	-Ouverture de classes d'alphabétisation notionnelle et fonctionnelle dans les zones de Keur Mor Sélé, Lambaye et Ndongol	-Partenaires -Etat
		-Difficultés d'accès au financement	-Réouverture de la mutuelle « Darmankoo » et du GEC des femmes de Lambaye	
		-Taux d'intérêt trop élevé des SFD	-Revoir à la baisse les taux d'intérêt	-SFD

Mouvement des Jeunes pour le Développement de Lambaye

		Contraintes	Hypothèses de solutions	Acteurs
		-Délais de remboursement trop courts	-Augmenter la durée des échéances	-SFD
		-Absence de local pour les teinturières et les coiffeuses	-Construction d'un foyer de la femme à Ndongol	-Etat -Partenaires

	Potentialités	Contraintes	Hypothèses de Solutions	Acteurs
Chefs de village	-Disponibilité des chefs de village	-Absence de rémunérations	-Doter les chefs de village de la CR d'indemnités	-Etat
		-Manque de considération des chefs de village	-Doter les chefs de village de la CR de badges ou de cartes d'identification	-Etat -CR
		-Manque de formation sur les rôles et responsabilités d'un chef de village	-Former les chefs de village sur leurs rôles et responsabilités	-Etat -CR
		-Difficultés dans le recouvrement de la taxe rurale	-Sensibiliser les chefs de carrés sur l'importance de payer la taxe rurale	-CR -Chefs de village
		-Manque d'information sur le fonctionnement de la CR	-Informar, sensibiliser les chefs de village sur le fonctionnement de la CR	-CR
		-Absence de décision sous préfectoral	-Doter les chefs de village de décision	-Sous-préfecture
Personnes du 3ème âge		-Non effectivité du plan Sésame	-Rendre effective le plan sésame	-Etat
		Absence de programme spécifique pour le 3ème âge	-Mise en place d'une programme pour le 3ème âge	-Etat

Synthèse du diagnostic Institutionnel de la CR de Lambaye

Potentialités	Contraintes	Hypothèses de solutions
- Président dynamique et intellectuel - Jeunesse du CR -Engagement et forte volonté des conseillers -Présence d'un ASCOM pour appuyer le conseil (gestion de l'état civil, préparation, présentation et exécution du budget, suivi des engagements)	Manque de moyens des conseillers qui ne peuvent pas satisfaire tous leurs besoins	Financer des AGR pour les conseillers
	Difficultés d'obtention des pièces d'état civil du fait de la surcharge de travail de l'ASCOM	Permettre au CR de recruter des agents (personnel d'appoint) pour appuyer l'ASCOM
	Insuffisance des ressources humaines pour assurer le bon fonctionnement du CR	
	Difficultés de réunir le conseil rural du fait de l'éloignement des villages et des difficultés de transport	Doter le CR d'un deuxième véhicule
	Manque de formation des conseillers	Former les conseillers, les chefs de villages et les chefs de carrés sur la décentralisation
	Méconnaissance par les chefs de villages et les chefs de carré de leurs rôles dans la gestion des affaires de la CR	
	Difficultés de mobilisation de toutes ressources potentielles du CR	Exploiter pleinement les sources potentielles de ressources pour le CR
	Manque de partenaires	Rechercher des partenaires pour aider au financement des investissements
	Défaut de communication entre chefs de villages et conseillers	Privilégier le dialogue entre acteurs Formation des élus locaux et des chefs des chefs de village sur leurs rôles et responsabilités
	Absence de prise en charge des conseillers lors des réunions	Prévoir des indemnités de session
	Manque de moyen de l'ASCOM pour se déplacer dans la CR	Doter le CR d'un deuxième véhicule
	Manque de moyens logistiques permettant	Dotation en matériel informatique

Mouvement des Jeunes pour le Développement de Lambaye

	à l'ASCOM de bien faire son travail	(ordinateurs, imprimantes, ...)
	Déficit d'informations sur l'importance de la taxe rurale	Sensibiliser tous les acteurs impliqués dans le recouvrement de la taxe rurale pour qu'ils jouent pleinement leurs rôles
	Difficultés de recouvrement de la taxe rurale (moins de 50% en 2010)	Prévoir des moyens coercitifs pour amener les populations à payer la taxe rurale
	Méconnaissance de la structure de la population du fait du défaut de recensement administratif	Diligenter le recensement administratif (sous-préfet)

Evaluation des besoins en formation : CR Lambaye

Secteur	Insuffisances/carences relevées	Action à mener
Agriculture	-Pauvreté des sols	-Formation des producteurs en technique de compostage
	-Insuffisance et mauvaise qualité des semences	-Formation des producteurs sur les techniques de production de semences de qualités
	-Fréquence des maladies phytosanitaires	-Formation des producteurs sur l'utilisation des produits phytosanitaires
	-Manque de formation sur les techniques du maraîchage	-Formation des producteurs maraîchers en technique de maraîchage
Elevage	-Fréquence des maladies du cheptel et de la volaille	-Formation d'auxiliaires vétérinaires
Développement communautaire	-Absence de formation et d'encadrement des associations de jeunes	-Formation des associations de jeunes en technique d'élaboration de projets et en gestion administrative et financière
	-Insuffisance de la formation des femmes	-Formation des femmes en teinture, maraîchage, en transformation des fruits et légumes, et technique d'embouche
Chefs de village	-Manque de formation sur les rôles et responsabilités d'un chef de village	-Formation des chefs de village sur leurs rôles et responsabilités
Appui institutionnel	-Manque de formation des conseillers -Méconnaissance des chefs de carrés et des chefs de village de leurs rôles dans la gestion des affaires de la CR	-Formation des conseillers sur la décentralisation -Formation des chefs de village et des chefs de carrés sur la décentralisation

Evaluation des besoins en communication CR Lambaye

Secteur	Contraintes identifiées	Besoins en communication	Cible	Résultats attendus
Education	Manque d'effectif au niveau de la case des tout-petits de ndondol	-Sensibilisation pour l'inscription des enfants à dans la case des tout-petits	-Parents d'élèves	-Favoriser l'inscription des enfants au préscolaire
	-Inscription tardives des élèves de l'élémentaire à Ndongol	-Sensibilisation pour l'inscription à temps des élèves de l'élémentaire	-Parents d'élèves	-Favoriser l'inscription à temps des élèves avant l'ouverture des classes
	-Taux d'abandon élevé des filles à l'école	-Sensibilisation sur le maintien des filles à l'école	-Parents d'élèves	-Favoriser le maintien des filles à l'école
	-Mariage précoce des filles	-Sensibilisation sur les méfaits du mariage précoce	-Population	-Assurer l'intégrité morale et physique des jeunes filles
Ressources naturelles / Environnement	-Coupe abusive des arbres	-Sensibilisation sur la préservation de l'environnement	-Population	-Restauration du couvert végétal et conservation des espèces existantes

8. ENJEUX ET PERSPECTIVES DE DEVELOPPEMENT

8.1. Axes prioritaires de développement

8.1.1. Priorisation par secteur

Les différentes rencontres initiées lors du diagnostic participatif ont permis à la CR de Lambaye d'identifier Cinq (5) secteurs prioritaires pour améliorer les conditions de vie et garantir un développement économique et social de la communauté.

Cette priorisation se présente comme suit :

Tableau 16: Hiérarchisation des secteurs

N° d'ordre	Secteur
1	Agriculture
2	Energie
3	Santé
4	Education – Formation
5	Elevage

La hiérarchisation des priorités de la CR fait naturellement apparaître l'agriculture au premier rang des priorités du fait qu'elle occupe plus de 80% de la population .Elle demeure la principale activités de la CR et du coup la première source de revenus.

La deuxième place qu'occupe l'énergie dans le choix des populations se justifie par le fait que la CR est quasiment dépourvue d'énergie électrique. Sur les six (6) zones que compte la CR seul Lambaye le chef-lieu de la CR, le village de Mékhé et celui de Thiéppe sont électrifiés.Cette situation est la résultante du retard considérable noté dans le développement des secteurs comme l'artisanat.

Le secteur de la santé vient en troisième position malgré les efforts qui ont été faits dans ce domaine. En effet la CR compte trois (3) postes de santé et bénéficie de la présence d'une SFE d'Etat. Malgré tout, les problèmes de santé sont récurrents dans la CR liés surtout à la non fonctionnalité des cases de santé, l'absence de moyens d'évacuation des malades

8.1.2. Définition des options de développement

Amélioration des conditions de production agricole et de la commercialisation

L'amélioration des conditions de productions agricoles passera par :

- le rehaussement du niveau de fertilité des sols de la CR par l'apport de la fumure organique,
- la Formation des producteurs de la CR sur les techniques de compostage,
- la Protection des jeunes pousses de kadd au niveau des champs
- le Reboisement d'espèces fertilisantes au niveau des champs,
- la Facilitation de l'accès à l'engrais,
- le Renouvellement du matériel agricole,
- la facilitation de l'accès au matériel agricole moderne (batteuses, motoculteurs),
- la Reconstitution du capital semencier,
- la Prévision de réserves individuelles de semences après chaque campagne,

Mouvement des Jeunes pour le Développement de Lambaye

- la Formation et accompagnement des producteurs sur les techniques de production de semences de qualités,
- la mise à disposition à temps des intrants agricoles,
- la Mise en place d'unités de transformation de l'arachide en pâte, et en huile,
- l'ouverture de points de collecte de proximité à Thiéppe et à keur Mor Sélé,
- la hausse du prix d'achat de l'arachide,
- la responsabilisation du syndicat des agriculteurs dans la commercialisation
- la Mise en place de magasins de stockage dans la CR,
- la Formation des producteurs sur l'utilisation des produits phytosanitaires.

Assurer la couverture en énergie électrique de la CR

La couverture en énergie électrique de la CR passera par l'extension du réseau électrique dans les villages de :

- Mbalmi, Thiéno Lobét, Parba, Ngouye lambaye, Diama Thiada, Mbadiane Samba Awa
- la zone de Ndongol
- la zone de Keur Mor Sélle
- Keur samba, Keur Khaly, Keur Koly, Keur Ségué, Darou Thiaw,
- Les villages de la zone de Thiéppe
- one de Mbousso Ndir
- zone de Ndongol
- zone de Pouniar

Amélioration de la couverture sanitaire

L'amélioration de la couverture sanitaire dans la CR passera par :

- l'acquisition d'ambulances pour les postes de santé de Thiéppe et de Lambaye
- l'ouverture d'un grand dépôt de pharmacie au niveau de la CR
- la construction de cases de santé à Mbalmi, Parba lambaye, Mbousso ndir
- la construction de poste de santé à keur mor sélé et à ndongol Codou Ngoye
- la formation de jeunes matrones pour les cases de la CR
- la motivation des ASC(s) et des matrones des cases de santé
- la dotation de médicaments pour les cases
- le renforcement de l'équipement au niveau du poste de santé de Thiéppe
- l'affectation d'une SFE au niveau du poste de santé de Thiéppe
- la construction de latrines dans la CR

Amélioration des conditions de l'éducation et de la formation

L'amélioration des conditions de l'éducation et de la formation de la CR passera par :

- la construction de salles de classes
- l'augmentation du nombre des enseignants
- la clôture et la construction de latrines au niveau des écoles
- la construction de Darras modernes
- l'équipement des écoles arabes en matériel didactique

Mouvement des Jeunes pour le Développement de Lambaye

- la sensibilisation des parents pour l'inscription des enfants à temps à l'élémentaire
- la mise en place de cantines scolaires
- l'augmentation de la dotation en matériel didactique et en table – bancs
- la sensibilisation des parents pour le maintien des filles à l'école
- l'ouverture de classes d'alphabétisation

L'amélioration de la production animale

L'amélioration de la production animale passera par :

- la mise en place d'enclos communautaires
- l'immatriculation du cheptel de la CR
- l'introduction de puces électroniques au niveau du cheptel
- la mise en place de comités de vigilance au niveau de la CR
- l'alourdissement des peines infligées aux voleurs de bétail
- la mise en place d'unités de fabrication de l'aliment de bétail concentré
- la mise en place de dépôts de vente d'aliments de bétail
- la construction de parcs à vaccination
- la construction d'abreuvoirs
- l'amélioration de la race des ruminants et de la volaille par le système de croisement des espèces
- la délimitation et le respect des zones de pâturage
- l'introduction des cultures fourragères
- la délimitation de parcours du bétail

Amélioration de la gestion des ressources naturelles

L'amélioration de la gestion des ressources naturelles passera par :

- la mise en place de comités de vigilance au niveau de la CR,
- la création de bois de maison,
- la promotion de l'utilisation des foyers améliorés,
- la sensibilisation pour la préservation de l'environnement,
- le reboisement et la protection des jeunes pousses,
- la création de mises en défend et de bois villageois.

Amélioration de l'accès à l'eau

L'amélioration de la couverture en eau passera par :

- le désensablement des mares de la CR,
- le reboisement de brise vent autour des mares,
- l'équipement de pompes immergées au niveau des puits,
- la réhabilitation des puits de la CR,
- la dotation de couvercles ou de dalles de protection pour les puits de la CR,
- la mise en place d'une unité de potabilisation au niveau des forages,
- l'extension du réseau d'adduction,
- la construction d'un château d'eau à haut débit à Mbadiane Gora.

Mouvement des Jeunes pour le Développement de Lambaye

Amélioration des conditions du transport et de la mobilité

L'amélioration de la mobilité passera par :

- la construction de pistes de production,
- la réglementation du prix du transport,
- le renouvellement du parc des taxis de la CR.

L'amélioration des conditions de vie des femmes

L'amélioration des conditions de vie des femmes passera par :

- la facilitation de l'accès à la terre pour les femmes,
- l'application de la loi sur la parité au sein du conseil rural,
- la dotation de moulins à mil,
- la dotation de moulins à pâte,
- la dotation de décortiqueuses,
- la dotation de batteuses,
- la dotation de presse à huile.

L'amélioration des conditions pour la pratique du sport et la promotion de l'emploi des jeunes

L'amélioration des conditions de la pratique du sport passera par :

- la construction de plateaux multifonctionnels dans la CR,
- la dotation en équipement sportif pour les ASC (s),
- la formalisation des ASC(s) et des associations de jeunes,
- le financement d'AGR pour fixer les jeunes de la CR,
- l'ouverture d'un centre de formation professionnelle.

Amélioration des conditions des couches vulnérables

L'amélioration des conditions des couches vulnérables passera par :

- la mise en œuvre effective du plan SESAME au niveau de la CR,
- la mise en place d'un programme pour le 3^{ème} âge.

Amélioration des conditions des artisans

L'amélioration des conditions des artisans passera par :

- l'extension du réseau électrique,
- l'organisation des artisans en GIE ou en association des corps de métier,
- L'amélioration de l'accès au crédit aux artisans,
- l'ouverture d'un centre de formation artisanale dans la CR,

Bonne gouvernance et gestion des affaires locales

L'amélioration de la gestion des affaires locales passera par :

- le recrutement d'un personnel d'appoint pour appuyer l'ASCOM de la CR,
- la dotation d'un second véhicule pour la CR,
- la formation des conseillers et des chefs de village sur la décentralisation,
- la recherche de partenaires pour le financement des investissements de la CR,
- la dotation en matériels informatiques pour la CR,

Mouvement des Jeunes pour le Développement de Lambaye

- l'indemnisation des chefs de village.

8.2. Programme d'actions et d'investissement

L'élaboration du Programme d'actions et d'investissement consiste à tracer les contours des activités identifiées par les populations (le secteur d'activité, la localisation des investissements, les sources de financement, et le planning de mise en œuvre...).

Le tableau ci-dessous indique les actions identifiées, leurs coûts estimatifs pour les six (6) années et leurs coûts estimatifs.

Mouvement des Jeunes pour le Développement de Lambaye

Tableau 17 / Microprojets

Secteurs	Actions	Coût Unit (en Million CFA)	Qté	Total (en Million CFA)	2012	2013	2014	2015	2016	2017	Acteurs	
Agriculture	Mise en place d'unités de transformation de l'arachide en pâte, et en huile dans la CR	17 000 000	6	102 000 000	17 000 000	17 000 000	17 000 000	17 000 000	17 000 000	17 000 000	GPF, Partenaires, CR	
	Mise en place de magasins de stockage dans la CR	4 300 000	18	77 400 000	13 000 000	12 900 000	12 900 000	12 900 000	12 900 000	12 900 000	Producteurs, CR, Partenaires	
	Ouverture d'un magasin de vente de produits phytosanitaires à Lambaye	4 300 000	1	4 300 000	4 300 000						CR, Producteurs	
	Installation d'un système de goutte à goutte au niveau des périmètres de Parba, Ndiagne, Lambaye, Diama Thiada, Mbol lambaye	7 000 000	5	35 000 000	7 000 000	7 000 000	7 000 000	7 000 000	7 000 000	7 000 000		Producteurs, partenaires, CR
	Clôturer le périmètre maraîcher de Thiéppe	PM	1	PM	PM	PM	PM	PM	PM	PM	PM	Producteurs, Partenaires
	Mise en place d'une banque de semence pour le maraîchage à Thiéppe	4 300 000	1	4 300 000		4 300 000						Producteurs, Partenaires, CR

Mouvement des Jeunes pour le Développement de Lambaye

	Actions	Coût Unit (en Million CFA)	Qté	Total (en Million CFA)	2012	2013	2014	2015	2016	2017	Acteurs
	Fonçage et équipement de puits pour les périmètres maraîchers de tassar et de Ndioldj	6 000 000	2	12 000 000	12 000 000						Producteurs, Partenaires, CR
	Mise en place de périmètres maraîchers équipés au niveau de la zone de Ndongol Codou ngoye et du village de Thieul	8 500 000	2	17 000 000	8 500 000		8 500 000				Producteurs, Partenaires, CR
	Sous Total			252 000 000	61 800 000	41 200 000	45 400 000	36 900 000	36 900 000	29 900 000	
Elevage	Mise en place de dépôts de vente d'aliment de bétail subventionné à Lambaye, Mbouso Ndir, Ndongol, Thiéppe, Keur Mor Sélé, Pouniar	4 300 000	6	25 800 000	4 300 000	4 300 000	4 300 000	4 300 000	4 300 000	4 300 000	CR, MDE, Partenaires
	Mise en place d'un dépôt de vente de produits vétérinaires à Keur Mor Sélé	4 300 000	1	4 300 000			4 300 000				MDE, CR, Partenaires

Mouvement des Jeunes pour le Développement de Lambaye

	Actions	Coût Unit (en Million CFA)	Qté	Total (en Million CFA)	2012	2013	2014	2015	2016	2017	Acteurs
	Construction de parcs à vaccination à Mbouso Ndir, Ndongol Codou ngoye, Keur Mor Sélé	10 000 000	3	30 000 000			10 000 000	10 000 000	10 000 000		MDE, CR, Partenaires, Etat
	Construction d'abreuvoirs à Mbalmi, Mékhé, Mbouso ndir, keur Mor Sélé, Lambaye	2 500 000	5	12 500 000		2 500 000	2 500 000	2 500 000	2 500 000	2 500 000	MDE, CR, Partenaires,
	Sous Total			72 600 000	4 300 000	6 800 000	21 100 000	16 800 000	16 800 000	6 800 000	
Hydraulique	Réhabilitation des puits de la CR	2 000 000	PM								CR, Partenaires
	Doter les puits de la CR de couvercles ou de dalles de protection	PM	PM								CR, Partenaires
	Mise en place d'une unité de potabilisation au niveau du forage de Thiéppe	95 000 000	1	95 000 000		95 000 000					Partenaires
	Extension du réseau d'adduction à Keur Samba Bou Ndaw, Maka Diouf, Diouf, Kalom	4 000 000	24km	96 000 000	32 000 000	32 000 000	32 000 000				CR, Partenaires

Mouvement des Jeunes pour le Développement de Lambaye

	Actions	Coût Unit (en Million CFA)	Qté	Total (en Million CFA)	2012	2013	2014	2015	2016	2017	Acteurs
	-Equiper les puits de Keur Koly, keur Mor Sélé, Keur Ségué, Darou Thiaw, Keur Khaly, Keur Daour de pompes immergées	4 000 000	8	32 000 000	32 000 000						CR partenaires
	Construction d'un nouveau château d'eau à haut débit à Mbadiane Gora	59 600 000	1	59 600 000		59 600 000					Etat, partenaires
	Sous Total			282 600 000	64 000 000	186 600 000	32 000 000				
Santé	Acquisition d'ambulances pour les postes de santé de Lambaye, et de Thiéppe	30 000 000	2	60 000 000	30 000 000	30 000 000					CR, Comité de santé, Partenaires, population
	Ouverture d'un grand dépôt de pharmacie au niveau de la CR	PM	1								
	Construction de cases de santé à Mbami, Parba lambaye, Mbouso Ndir	25 000 000	3	75 000 000				25 000 000	25 000 000	25 000 000	CR, Partenaires, population
	Construction de postes de santé à Keur Mor sélé et à Ndongol Codou Ngoye	PM	2				PM	PM			Etat, Partenaires

Mouvement des Jeunes pour le Développement de Lambaye

	Actions	Coût Unit (en Million CFA)	Qté	Total (en Million CFA)	2012	2013	2014	2015	2016	2017	Acteurs
	Construction de latrines dans la CR	600 000	PM		PM	PM	PM	PM	PM	PM	Caritas, CR, population
	Extension de la salle d'hospitalisation du poste de santé de Lambaye	PM	1								CR, Comité de santé, Partenaires
	Renforcer l'équipement du poste de santé de Thiéppe	6 000 000	1	6 000 000							Etat, Partenaires, CR
	Sous Total			141 000 000	30 000 000	30 000 000		25 000 000	25 000 000	25 000 000	
Education	Construction de salles de classes à Keur Koly(2),Tassar(2),Thiéppe panathie(1) CEM de Lambaye (4),Thiéppe (2)	5 000 000	11	55 000 000	10 000 000	10 000 000	10 000 000	10 000 000	10 000 000	5 000 000	CR, Etat, Partenaires
	Clôturer les écoles à cycle complet (ndondol,Mbadiane S Awa,Mbalmi,darou Thiaw)	3 275 000	4	13 100 000		3 275 000	3 275 000	3 275 000	3 275 000		CR, Etat, Partenaires
	Construction de latrines au niveau des écoles de la CR	PM	5								CR, Partenaires, Etat
	Construction de daaras modernes à Ndiengue, Mbouso Ndir, Keur mor sélé, Mbouleum, gandial	PM	5								Etat, Partenaire

Mouvement des Jeunes pour le Développement de Lambaye

Actions	Coût Unit (en Million CFA)	Qté	Total (en Million CFA)	2012	2013	2014	2015	2016	2017	Acteurs
Equiper les écoles arabes en matériel didactique et de tables banc : Lambaye Mbalmi, Ndaga Lambaye, Santhie parba, Parba, Ngane lambaye, Mbadiane samba Awa, Ngaye deune, Mbotal, Mbouso ndir, Ndiengue	1 000 000	11	11 000 000	2 000 000	2 000 000	2 000 000	2 000 000	2 000 000	1 000 000	Etat,CR
Mise en place de cantines scolaires au niveau des écoles de Darou Thiaw, Mbadiane samba Awa	1 800 000	2	3 600 000	3 600 000						Etat, PAM
Ouverture de classes d'alphabétisation équipées dans la CR	5 000 000	6	30 000 000	5 000 000	5 000 000	5 000 000	5 000 000	5 000 000	5 000 000	Etat, CR, Partenaires
Sous Total			112 700 000	20 600 000	20 275 000	20 275 000	20 275 000	20 275 000	11 000 000	

Mouvement des Jeunes pour le Développement de Lambaye

Secteur	Actions	Coût Unit (en Million CFA)	Qté	Total (en Million CFA)	An1	An2	An3	An4	An5	An6	Acteurs
Ressources naturelles et environnement	-Création de bois villageois et de mise en défend	1 200 000	3	3 600 000	1 200 000		1 200 000		1 200 000		Population, CR
	Sous Total			3 600 000	1 200 000		1 200 000		1 200 000		
Transport Mobilité	Construction de pistes de production Thiéppe-Lambaye	11 000 000/km	7km	77 000 000	77 000 000	*	*	*	*	*	Etat
	Mékhé- lambaye	11 000 000/km	3km	33 000 000	33 000 000	*	*	*	*	*	Etat
	Keur samba Guéye-Lambaye	11 000 000	10 Km	110 000 000	110 000 000	*	*	*	*	*	Etat
	Sous Total			220 000 000	220 000 000						
Commerce	Installation de magasins témoins (boutiques de référence) à Lambaye, Keur Mor Sélé, Ndongol, Thiéppe, Mbousso Ndir, Pouniar	5 000 000	6	30 000 000	5 000 000	5 000 000	5 000 000	5 000 000	5 000 000	5 000 000	Opérateurs économiques, CR
	Sous Total			30 000 000	5 000 000	5 000 000	5 000 000	5 000 000	5 000 000	5 000 000	

Mouvement des Jeunes pour le Développement de Lambaye

Energie	Extension du réseau électrique dans la CR	PM	15 villages	PM	PM	PM	PM	PM	PM	PM	Etat
	Sous Total										
Secteur	Actions	Coût Unit (en Million CFA)	Qté	Total (en Million CFA)	An1	An2	An3	An4	An5	An6	Acteurs
Jeunesse Sport, emploi	Construction de plateaux multifonctionnels à lambaye, Ndongol, Mbo usso ndir, keur Mor sélé, Thiéppe, Pouniar	10 000 000	6	60 000 000	10 000 000	10 000 000	10 000 000	10 000 000	10 000 000	10 000 000	Etat, CR, partenaires
	Financement d'AGR pour fixer les jeunes de la CR		PM	10 000 000		10 000 000					CR
	Ouverture d'un centre de formation professionnelle à Lambaye	50 000 000	1	50 000 000		50 000 000	*	*	*	*	Etat, Partenaires
	Connexion de la CR à Internet	PM									CR, Partenaires
	Ouverture d'une radio communautaire à lambaye	PM	1			*					CR, Partenaires
	Sous Total				120 000 000	10 000 000	70 000 000	10 000 000	10 000 000	10 000 000	10 000 000

Mouvement des Jeunes pour le Développement de Lambaye

Equité de genre	Dotation de moulins à mil pour les villages de Mbotal, Thiéno lobet, Thiéppe, Mboussou Ndir, Ndongol, Keur Mor Sélé, Pouniar	3 200 000	7	22 400 000	6 400 000	6 400 000	6 400 000	3 200 000			GPF, Partenaires
	Dotation de décortiqueuses à Lambaye, Mékhé, Mbalmi, Thiéppe, Mboussou ndir, Ndongol, Keur mor Sélé, Pouniar	9 500 000	8	76 000 000	19 000 000	19 000 000	19 000 000	19 000 000			GPF, Partenaires
	Actions	Coût Unit (en Million CFA)	Qté	Total (en Million CFA)	An1	An2	An3	An4	An5	An6	Acteurs
	Dotation de batteuse pour l'union des GPF de Lambaye	14 000 000	1	14 000 000		14 000 000					GPF, Partenaires
	Construction d'un foyer de la femme à Ndongol	13 000 000	1	13 000 000			13 000 000				GPF, Partenaires
	Sous Total			125 400 000	25 400 000	39 400 000	38 400 000	22 200 000			
	Appui Institutionnel	Doter le CR d'un deuxième véhicule	20 000 000	1	20 000 000	20 000 000					
Acquisition de matériel informatique (ordinateurs, imprimantes, Photocopieuses...)				5 000 000	5 000 000						CR, Partenaires

Mouvement des Jeunes pour le Développement de Lambaye

Sous Total			25 000 000	25 000 000						
Total General			1 272 200 000	463 000 000	399 275 000	173 375 000	136 175 000	115 175 000	87 700 000	

Tableau 18: Mesures d'accompagnement

SECTEURS	ACTIONS	Acteurs
Agriculture	-Rehaussement du niveau de fertilité des sols de la CR par l'apport de la fumure organique	Agriculteurs Eleveurs
	-Protection des jeunes pousses de kadd au niveau des champs	Agriculteurs
	Reboisement d'espèces fertilisantes au niveau des champs	Population, Eaux et forêts, CR
	-Faciliter l'accès à l'engrais	Etat
	Renouvellement du matériel agricole	Etat
	-faciliter l'accès au matériel agricole moderne (batteuses, motoculteurs)	Etat
	-Prévision de réserves individuelles de semences après chaque campagne	Agriculteurs
	-Mettre à la disposition des producteurs à temps les intrants (engrais)	Etat
	-Ouverture de points de collecte de proximité à Thiéppe et à keur Mor Sélé	OPS
	-Revoir à la hausse le prix d'achat au producteur	Etat
	Responsabilisation du syndicat des agriculteurs dans la commercialisation de l'arachide	Etat
-Doter les points de collecte d'assez de fonds pour acheter l'arachide	OPS	

Mouvement des Jeunes pour le Développement de Lambaye

	-Reboisement de brise vent autour des périmètres de Keur Koly, keur Mor Sélé, Keur Ségué, Darou Thiaw, Keur Khaly, Keur Daour	Population, Eaux et forêts, CR
Elevage	-Immatriculation du cheptel de la CR	Eleveurs, Etat
	-Introduction de puces électroniques au niveau du cheptel de la CR	Etat
	Mise en place de comités de vigilance au niveau de la CR	Population
	Alourdissement des peines infligées aux voleurs de bétail	Etat
	Vulgarisation de la culture fourragère au niveau de la CR	Agriculteurs
	Renforcement des moyens d'intervention de l'agent vétérinaire au niveau du CADL(moto)	Etat
	-Amélioration de la race locale par le système de croisement des espèces	Etat, Eleveurs, Agent elevage
	Actions	Acteurs
	Délimiter et respecter les zones de pâturage	CR, Population, Sous-préfet
	-Pratique de la jachère à Thiéppe	Agriculteurs
	Délimiter un parcours du bétail de Garasse mbousso à Ngokaré	Population, CR, Sous-préfet
	-Introduction des cultures fourragères à Thiéppe	Agriculteurs
Hydraulique	Désensablement des mares de la CR	Etat
	-Reboisement de brise vent autour des mares	CR, Population,ATEF
Santé	Motivation des matrones des ASC et matrones des cases	Comités de santé, CR
	-Dotation de médicaments pour les cases	Comité de santé, CR
	-Affectation d'une SFE au niveau du poste de santé de Thiéppe	Etat
	- Doter la pharmacie IB du poste de santé de médicaments en quantité suffisante	Comité de santé, CR
Education	Affectation d'enseignants à -Mékhé (1) Mbalmi, Thiéppe, Ndongol, Tassar, Thiéppe Panathie	Etat
	Augmenter la dotation en matériel didactique et en table - bancs au niveau des écoles de Darou thiaw, Keur koly, Mbadiane Samba Awa	Etat
Ressources naturelles et environnement	Mise en place de comités de vigilance au niveau de chaque zone	Population, CR, Sous-préfet, CADL
	Création de bois de maison	Population, Eaux et forêts, CR
	Reboisement et protection des jeunes pousses	Population, Eaux et forêts, CR

Mouvement des Jeunes pour le Développement de Lambaye

Transport et mobilité	Réglementation du prix du transport dans la CR	CR, Sous-préfet, Transporteurs
	Renouvellement du parc des taxis de la CR	Transporteurs
Artisanat	-Organisation des artisans en GIE ou en association	Artisans, CADL
	-Faciliter l'accès au crédit aux artisans	SFD
Jeunesse, sport, emploi, développement communautaire	Formaliser les ASC et les associations de jeunes de la CR	ASC, CADL
	-Revoir à la baisse les taux d'intérêt	SFD
	-Augmenter la durée des échéances	SFD
	-Revoir à la hausse les montants financés	SFD
	Doter les ASC d'équipements sportifs	CR
Equité de genre	Faciliter l'accès à la terre aux femmes de la CR	CR, Chefs de village
	Appliquer les lois sur la parité au niveau du conseil	CR
	Revoir à la baisse les taux d'intérêt	SFD
	Actions	Acteurs
	Augmenter la durée des échéanciers	SFD
Personnes du 3ème âge	Mise en place d'un programme pour les personnes du 3ème âge	
	rendre effective le plan SESAME dans la CR	
Appui institutionnel	Doter les chefs de village de badges ou de cartes d'identification	
	Doter les chefs de village de la CR d'indemnités	CR
	Doter les chefs de village de décision	Sous-préfet
	Actions	Acteurs
	Permettre au CR de recruter des agents (personnel d'appoint) pour appuyer l'ASCOM	CR
	Exploiter pleinement les sources potentielles de ressources pour le CR	CR
	Prévoir des moyens coercitifs pour amener les populations à payer la taxe rurale	CR, sous-préfet
	Diligenter le recensement administratif (sous-préfet)	Sous-préfet
	Rechercher des partenaires pour aider au financement des investissements	CR
	Privilégier le dialogue entre acteurs	CR
Formation des élus locaux et des chefs des chefs de village sur leurs rôles et responsabilités	CR	

Mouvement des Jeunes pour le Développement de Lambaye

Mouvement des Jeunes pour le Développement de Lambaye

8.3. Stratégies de mise en œuvre

En sa qualité de maître d'œuvre du PLD, le Conseil rural est le premier responsable de sa mise en œuvre. Il s'appuie sur des moyens, des instruments et un cadre institutionnel spécifiques. Le PLD est défini pour un horizon temporel au terme duquel il devra être actualisé, d'où la nécessité d'instaurer dès sa mise en application, un système de suivi-évaluation approprié.

8.3.1. Les moyens de mise en œuvre

La mise en œuvre du Plan Local de Développement incombe, de prime abord, au Conseil rural qui, pour ce faire, dispose de plusieurs opportunités non exclusives :

- le recours, en priorité, aux ressources financières propres de la Communauté rurale, constituées par ses recettes ordinaires (recettes fiscales telles que la taxe rurale, recettes non fiscales et fonds de dotation) d'une part, et des recettes d'investissements (fonds de concours de l'Etat, excédent de fonctionnement capitalisé) d'autre part ;
- la contribution des populations bénéficiaires des actions à réaliser (villages, organisations de base). Cette contribution peut être financière de préférence, mais également en nature sous la forme d'un investissement humain ou la mise à disposition d'une infrastructure de base ;
- l'apport des partenaires au développement (Projets, ONG, bailleurs de fonds) auprès desquels le Conseil peut solliciter la prise en charge d'actions précises contenues dans le plan, qui apparaît ainsi comme un outil de négociation pour les autorités locales.

8.3.2. Les instruments de mise en œuvre

Les instruments de mise en œuvre dont dispose le Conseil rural sont principalement le Programme Annuel d'Investissement (PAI) et le budget de la Communauté rurale.

Le PAI, dont le contenu est tiré du Plan Local de Développement, est un outil d'orientation budgétaire, pour la réalisation des objectifs de développement de la Communauté rurale dans un court terme (1 an), à travers la mise en œuvre de projets structurés, hiérarchisés et à caractère prioritaire. En d'autres termes, il sert de référence pour le contrôle et le suivi financier de l'exécution du Plan.

Le budget annuel est élaboré, sur la base des recettes attendues par la Communauté rurale (budget propre, apport de l'Etat et des autres partenaires), pour financer la réalisation des projets du Plan retenus pour l'année. Il est adopté par le Conseil rural et approuvé par l'autorité administrative compétente (Sous-Préfet).

Mouvement des Jeunes pour le Développement de Lambaye

8.3.3. Les structures et institutions impliquées

Le conseil rural s'appuiera sur les structures de coordination et de concertation existantes à savoir le Centre d'appui au Développement Local, (CADL), le Cadre Local de Concertation des Organisations Paysannes (CLCOP), le Cadre Communautaire de Concertation (CCC)...

➤ **Le Cadre Local de Concertation des Organisations Paysannes (CLCOP)**

Le CLCOP est le principal cadre de concertation identifié dans la communauté rurale de Lambaye. Il regroupe l'ensemble des organisations paysannes de la CR (GIE, GPF, etc.) qui s'activent dans l'agriculture, l'élevage, l'arboriculture et le maraîchage. C'est un cadre de concertation à la base pour une gestion de proximité du développement local

➤ **Le Cadre Communautaire de concertation (CCC)**

Le cadre Communautaire de concertation local (CCC) joue un rôle prépondérant dans la mise en œuvre du plan de développement local.

Le CCC, instance locale de concertation, est la cheville ouvrière dans la mise en œuvre des activités planifiées au niveau communautaire. Cet organe est constitutif de tous les groupes locaux qui animent la vie sociale, économique et culturelle de la communauté rurale. Il constitue une pièce maîtresse dans le dispositif mis en place par le conseil rural et les populations, dans le cadre d'un développement local participatif.

Le CCC est composé de 45 membres choisis à travers les six (6) zones de la Communauté rurale. Ils proviennent d'associations socioprofessionnelles, de groupements de jeunes et de femmes, ainsi que de couches défavorisées (handicapés, 3^{ème} âge). Le CCC intègre aussi en son sein 12 membres techniques issus des structures d'appui au développement telles que :

- Centre d'Appui au Développement Local,
- Infirmier Chef de Poste,
- CODEC,
- Fédération des Associations de Parents d'Elèves,
- Union Locale des Groupements de Promotion Féminine,
- Cadre Local de Concertation des Organisations de Producteurs,
- ASUFOR,
- Maison Des Eleveurs,
- Directoire des Femmes en Elevage,
- Conseil Local de la Jeunesse

Le CCC est composé d'un bureau exécutif et de commissions. Le bureau exécutif comprend 9 membres : 1 Président et ses 2 Vices Président, 1 Secrétaire Général et son Adjoint, 1 Trésorier Général et son Adjoint et 2 Commissaires aux Comptes.

Les commissions concernent les domaines suivants : Environnement, Pistes rurales, Microprojets, Activités génératrices de revenus, Formation et communication.

Chaque commission est dirigée par un Président et constitué d'un certain nombre de membres.

8.3.4. L'horizon temporel du Plan

Mouvement des Jeunes pour le Développement de Lambaye

Le PLD de la Communauté rurale de Lambaye est conçu pour une période de six (6) ans couvrant la période 2012 - 2017. Chaque année un Programme Annuel d'Investissement (PAI) est élaboré à partir du PLD. Les actions du PLD qui seront retenues dans les PAI sont celles dont le financement est probable, et qui sont susceptibles d'être exécutées.

8.3.5. Le mécanisme de suivi-évaluation

Le Conseil rural et les partenaires prenant part à la mise en œuvre du PLD auront besoin d'informations quantitatives et qualitatives sur le degré de réalisation des actions retenues. C'est pourquoi, il sera mis en place un système de suivi informatisé, basé sur la définition d'indicateurs clairs et précis.

En ce qui concerne le bilan d'exécution du PLD, il sera effectué en deux étapes : le bilan à mi-parcours (à la fin de la troisième année) et le bilan final (au bout de 6 ans). Le bilan à mi-parcours devra permettre, au besoin, de réorienter le plan ou de redéfinir les grandes options en fonction de leur niveau de réalisation et surtout de la mobilisation des ressources attendues. Il permet également d'apporter les correctifs requis pour optimiser les chances de réalisation.

En revanche, le bilan final permet au Conseil rural de dégager les grandes orientations du prochain cycle de planification et de définir, en collaboration avec les bénéficiaires, de nouvelles priorités, sur la base des leçons acquises et des difficultés rencontrées.

9. CONCLUSION ET RECOMMANDATIONS

9.1. Conclusion

L'élaboration du PLD a permis à la communauté rurale de Lambaye de se doter d'un instrument de planification qui se veut une réponse aux préoccupations de l'ensemble des populations locales. Cet exercice a mis essentiellement l'accent sur l'objectif fondamental qui est d'apporter un appui institutionnel au processus de décentralisation.

C'est un processus qui a été mené de manière participatif ayant intégré l'ensemble des couches de la population.

La mise en œuvre de ce document devrait donc contribuer à relever toutes les contraintes de développement que connaît la CR.

9.2. Recommandations

En direction des populations

Les conseillers ruraux et les populations de la CR de Lambaye ont pris conscience du fait qu'il leur revient de jouer un rôle d'avant - garde dans la réalisation des projets tant structurants d'intérêt communautaire. De ce fait, leur participation dans les

Mouvement des Jeunes pour le Développement de Lambaye

phases ultérieures doit être systématiquement recherchée. Pour l'avenir, ils devront s'engager beaucoup plus dans :

- la sensibilisation et la mobilisation des populations pour le paiement de la taxe rurale;
- la réalisation par eux-mêmes ou par des tierces personnes, des études de faisabilité des projets identifiés ;
- la recherche de partenaires financiers et/ou techniques pour la mise en œuvre des projets;
- la coordination et le suivi de la réalisation des actions retenues ;
- l'évaluation et le suivi périodiques des actions financées et réalisées.

En direction des partenaires

Le diagnostic participatif a montré les besoins de la communauté rurale en matière par les partenaires. Il revient donc à ses partenaires de l'appuyer dans :

- la formation de ses personnes ressources : conseillers ruraux, leaders, etc. ;
- le choix de structures compétentes pour la réalisation des études de faisabilité et des études d'exécution des projets retenus ;
- la sélection des projets à mettre en œuvre ;
- l'appui institutionnel à la communauté rurale ;
- la mise en place du cadre de suivi-évaluation.

Mouvement des Jeunes pour le Développement de Lambaye

ANNEXES

Annexe 1 : Liste des membres du conseil rural

N°	Nom	Village	Fonction	Ethnie	Parti politique	Profession	Niveau d'étude	Nombre De mandat	Sexe
1	Abdou Ndiaye	Lambaye	PCR	Wolof	PDS		Secondaire	2	M
2	Bakhaw Diéne	Mbadiane	Vice-président	Wolof	PS	Enseignant	Secondaire	1	M
3	Abdou Ndiaye	Mbalmi	Vice-Président	Wolof	PDS	Marchand	0	1	M
4	Ibrahima Diouf	Mbotal	conseiller	Wolof	APR	Marchand	0	1	M
5	Assane Faye	Lambaye	Conseiller	Wolof	APR	Menuisier	Primaire	1	M
6	Abibou Ndiaye	Mbalmi	Conseiller	Wolof	APR	Marchand	0		M
7	Mamadou Socé Ndiaye	Lambaye	Conseiller	Wolof	APR	Marchand	Primaire		M
8	Alioune Badara Niang	Lambaye	Conseiller	Wolof	APR	Cultivateur	Primaire		M
9	Serigne Sarr	Lambaye	Conseiller	Wolof	APR	Tailleur	Primaire		M
10	Modou Ndiaye	Keur Daouda	Conseiller	Wolof	PDS	Cultivateur	Primaire		M
11	Fallou Ndiaye	Parba	Conseiller	Wolof	PDS	Cultivateur	0		M
12	Bassirou ndiaye	Mékhé	Conseiller	Wolof	PDS	Cultivateur	0		M
13	Ganarte badiane	Mbadiane	Conseiller	Wolof	PDS	Cultivateur	Secondaire		M
14	Ablaye sarr	Ndougane	Conseiller	Wolof	PDS	Cultivateur	0		M
15	Sidy Diouf	Tougouthie	Conseiller	Wolof	PDS	Marchand	Secondaire		M
16	Ibrahima sall	Lambaye	Conseiller	Wolof	PDS	Menuisier	0		M
17	Mamadou Ndiaye	Pouniar	Conseiller	Wolof	PDS	Cultivateur	0		M
18	Talla Diop	Ngandial	Conseiller	Wolof	PDS	Cultivateur	0		M
19	Papa Diouf	Mbalmi	Conseiller	Wolof	PDS	Cultivateur			M
20	Assane ndiaye	Mbalmi	Conseiller	Wolof	PDS	Cultivateur	0		M
21	Dame Sarr	Mékhé	Conseiller	Wolof	PDS	Cultivateur	0		M
22	Tanor Gueye	Lambaye	Conseiller	Wolof	PDS	Agent Adm	Université		M
23	Astou Diop	Lambaye	Conseiller	Wolof	APR	Marchande	Primaire		F
24	Sérigne Mbacké Ndiaye	Ndiarga	Conseiller	Wolof	APR	Cultivateur	0		M
25	Demba Diouf	Ndondol	Conseiller	Wolof	PS	Menuisier	0		M
26	Modou Mbaye	Ndiakhap	Conseiller	Wolof	PDS	Cultivateur	0		M
27	Mbaye Ndao Ndiaye	Lambaye	Conseiller	Wolof	PDS	Cultivateur	0		M
28	Mor diouf	Lambaye	Conseiller	Wolof	PDS	Cultivateur	Primaire		M
29	Diodio Ka	Thieul	Conseiller	Peulh	PDS	Marchande	0		M
30	Fatou Ndiaye	Lambaye	Conseiller	Wolof	PDS	Ménagère	0		F
31	Ndiangue ngom	Lambaye	Conseiller	Wolof	PDS	Ménagère	0		M
32	Ngoné ndiaye	Mbadiane	Conseiller	Wolof	PS	Marchande			M
33	Modou fall Diongue	Thiéppe	Conseiller	Wolof	PS	Cultivateur	0		M
34	Modou Khary Gningue	Ndiakhap	Conseiller	Wolof	PDS	Marchand	Primaire		M
35	Malick Seck	Ndondol	Conseiller	Wolof	PDS	Retraité	0		M
36	Modou diouf	Tougouthie	Conseiller	Wolof	PDS	Cultivateur	0		M
37	Mbaye ndiaye	Mbadiane	Conseiller	Wolof	PDS	Cultivateur	0		M
38	Fatou dieng	Mékhé	Conseiller	Wolof	PDS	Ménagère	Primaire		F
39	Khadim diop	Mbotal	Conseiller	Wolof	PDS	Marchand	Secondaire		M
40	Fatou Dia	Mékhé	Conseiller	Wolof	PDS	Ménagère	0		F
41	Amdy Fall	Maka Tassar	Conseiller	Wolof	PDS	Cultivateur	0		M
42	Sidy kounta	Mbouso	Conseiller	Wolof	PDS	Cultivateur	0		M
43	El hadji Fallou seck	Lambaye	Conseiller	Wolof	PS	Enseignant	Secondaire		M
44	Assane Ndiaye	Mbotal	Conseiller	Wolof	PDS	Agent Adm	Université		M
45	Omar Sounoum Ndiaye	Mékhé	Conseiller	Wolof	PDS	Opérateur éco	Université		M
46	Ibra ndiaye	Keur Daouda	Conseiller	Wolof	PDS	Cultivateur	0		M

Mouvement des Jeunes pour le Développement de Lambaye

Annexe 2 : Liste des Membres du Cadre Communautaire de Concertation

Membres du bureau

Fonctions	Prénoms et Nom
Président	Abdou Ndiaye (PCR)
1 ^{er} vice- président	Cheich Badiane
2 ^{ième} vice -président	Ablaye Thiaw
Secrétaire général	Mamadou Diop
Secrétaire général adjoint	Ngarou Fall
Trésorier général	Allé Ndiaye
Trésorier général adjoint	Bamby Guéye
Commissaires au compte	Yankhoba Fall
	Mame Diara Diop

Membres des commissions

Commission Environnement	Commission Micro – projets
Président : Mbaye ndiaye Membres : Mame Gor Faye Khady Dieng Diodio Kâ Bouso Badiane	Président: Dame Sarr Membres: Fatou Seye Ibrahima Diouf Gora Ndiaye Maguette Faye El Hadji Diop

Commission pistes rurales	Commission AGR
Président: Mor Badiane Membres: Ibra Ndiaye Omar seye Mor ndiaye	Président: Serigne seye Membres: Sidy Diouf Mame Mbaye fall Dame Sarr Mor badiane Ablaye Ndiaye

<p>Commission Formation et Communication Président: Moussa Diop Membres: Ngarou Fall Ibrahima Diouf Diodio Kâ</p>
--

Mouvement des Jeunes pour le Développement de Lambaye

REGION DE DIORBEL
 DEPARTEMENT DE BAMBEY
 ARRONDISSEMENT DE LAMBAYE

REGISTRE
 N° 14
 19 FEB 20

LISTE DES GROUPEMENTS ET ORGANISATIONS DE FEMMES
 COMMUNAUTE RURALE DE LAMBAYE


N°	DENOMINATION ORGANISATION	STATUT JURIDIQUE	NOM PRESIDENTE	CONTACTS TELEPHONIQUES	ADRESSE ORGANISATION	PRINCIPAUX DOMAINES D'ACTIVITES
001	GPF MBADIANE GORA	AFFILIE F.N.G.P.F	NDEYE GAYE		MBADIANE GORA	PETIT COMMERCE CREDIT REVOLVING
002	GPF MAKA TASSAR	AFFILIE F.N.G.P.F	FATOU GUEYE NDIAYE	76.294.57.00	MAKA TASSAR	PETIT COMMERCE CREDIT REVOLVING
003	GPF MBADIANE SAMBA AWA	AFFILIE F.N.G.P.F	DIARRA NDIAYE	76.398.90.74	MBADIANE SAMBA AWA	CREDIT REVOLVING PETIT COMMERCE
004	GPF MBOTAL	AFFILIE F.N.G.P.F	FATOU SEYE	76.463.49.70	MBOTAL	PETIT COMMERCE CREDIT REVOLVING
005	GPF MBALMY	AFFILIE F.N.G.P.F	SATOU SALL	76.489.92.05	MBALMY	CREDIT REVOLVING PETIT COMMERCE
006	GPF NDIOTHE	AFFILIE F.N.G.P.F	BOUSSO BADIANE	76.125.92.65	NDIOTHE	PETIT COMMERCE CREDIT REVOLVING
007	GPF PARBA LAMBAYE	AFFILIE F.N.G.P.F	DIAKHERE NDIAYE		PARBA LAMBAYE	CREDIT REVOLVING PETIT COMMERCE
008	GPF TOUGOUTHIE	AFFILIE F.N.G.P.F	SATOU NDIAYE	76.580.42.10	TOUGOUTHIE	PETIT COMMERCE CREDIT REVOLVING
009	GPF LAMBAYE DAKHAR	AFFILIE F.N.G.P.F	DAGA NDIAYE		LAMBAYE DAKHAR	CREDIT REVOLVING PETIT COMMERCE

010	GPF DE NGANE	AFFILIE F.N.G.P.F	MBAYANG BADIANE	76.680.40.50	NGANE	PETIT COMMERCE CREDIT REVOLVING
011	GPF NDIARGA LAMBAYE	AFFILIE F.N.G.P.F	NDEYE NDIAYE	76.689.91.52	NDIARGA LAMBAYE	CREDIT REVOLVING EMBOUCAGE
012	GPF NGANDIAL 2	AFFILIE F.N.G.P.F	FATOU DIEYE	76.581.82.96	NGANDIAL 2	PETIT COMMERCE CREDIT REVOLVING
013	GPF NGANDIAL 1	AFFILIE F.N.G.P.F	MARIAMA DIOUF		NGANDIAL 1	CREDIT REVOLVING PETIT COMMERCE
014	GPF MEKHE	AFFILIE F.N.G.P.F	FATOU DIA		MEKHE	GESTION MOULIN PETIT COMMERCE CREDIT REVOLVING
015	GPF NGOUILLE LAMBAYE	AFFILIE F.N.G.P.F	DIAL THIAW		NGOUILLE LAMBAYE	GESTION MOULIN CREDIT REVOLVING PETIT COMMERCE
016	GPF NGAYDEUL	AFFILIE F.N.G.P.F	KHADY FALL		NGAYDEUL	PETIT COMMERCE CREDIT REVOLVING GESTION MOULIN
017	GPF NIAKHAPPE	AFFILIE F.N.G.P.F	NOGAYE FAYE		NIAKHAPPE	CREDIT REVOLVING PETIT COMMERCE
018	GPF NDIAGNE	AFFILIE F.N.G.P.F	FATOU DIENG	76.289.97.17	NDIAGNE	PETIT COMMERCE MARAICHAGE
019	GPF LAMBAYE	AFFILIE F.N.G.P.F	SATOU FALL	76.663.14.43	LAMBAYE	CREDIT REVOLVING CREDIT REVOLVING PETIT COMMERCE MARAICHAGE
020	GPF MERINA DIOP	AFFILIE F.N.G.P.F	NDEYE KAIRE		MERINA DIOP	PETIT COMMERCE CREDIT REVOLVING
021	GPF MBOUBANE NDIAYE	AFFILIE F.N.G.P.F	NDIENG NDIAYE	76.538.29.53	MBOUBANE NDIAYE	CREDIT REVOLVING PETIT COMMERCE
022	GPF KALOM	AFFILIE F.N.G.P.F	MBENE KASSE	77.399.91.69	KALOM	PETIT COMMERCE CREDIT REVOLVING

Mouvement des Jeunes pour le Développement de Lambaye

023	GPF	DE	THIENO	AFFILIE F.N.G.P.F	BOUSSO SEYE		MBATAL	PETIT COMMERCE
024	GPF		NDIEBEUL	AFFILIE F.N.G.P.F	BAMBY GUEYE		DONDOL C NGOM	PETIT COMMERCE

LA M.E.F.R



MADAME NDOYA MBAYE